



**NEW BRUNSWICK
REGULATION 2014-150**

under the

**PROTECTED NATURAL AREAS ACT
(O.C. 2014-379)**

Filed August 18, 2014

1 *Subsection 2(1)(b) of New Brunswick Regulation 2003-8 under the Protected Natural Areas Act is amended by striking out “Schedules II-1 to II-57” and substituting “Schedules II-0.1 to II-58”.*

2 *Schedule II of the Regulation is amended*

(a) by repealing the index of plans of class II protected natural areas and substituting the following:

Schedule	Protected Natural Area
Schedule II-0.1	Adder Lakes Protected Natural Area
Schedule II-0.2	Allardville Protected Natural Area
Schedule II-0.3	Andersonville Protected Natural Area
Schedule II-0.4	Angle Hill Lake Protected Natural Area
Schedule II-0.5	Ayers Lake Stream Protected Natural Area
Schedule II-1	Baillie Settlement Protected Natural Area
Schedule II-1.1	Baker Brook Protected Natural Area
Schedule II-1.2	Bantalor Protected Natural Area
Schedule II-1.3	Bass Brook Protected Natural Area

**RÈGLEMENT DU
NOUVEAU-BRUNSWICK 2014-150**

pris en vertu de la

**LOI SUR LES ZONES NATURELLES
PROTÉGÉES
(D.C. 2014-379)**

Déposé le 18 août 2014

1 *L’alinéa 2(1)b) du Règlement du Nouveau-Brunswick 2003-8 pris en vertu de la Loi sur les zones naturelles protégées est modifié par la suppression de « annexes II-1 à II-57 » et son remplacement par « annexes II-0.1 à II-58 ».*

2 *L’annexe II du Règlement est modifiée*

a) par l’abrogation de l’index des plans de zones naturelles protégées de classe II et son remplacement par ce qui suit :

Annexe	Zone naturelle protégée
Annexe II-0.1	Zone naturelle protégée des lacs Adder
Annexe II-0.2	Zone naturelle protégée de Allardville
Annexe II-0.3	Zone naturelle protégée de Andersonville
Annexe II-0.4	Zone naturelle protégée du lac Angle Hill
Annexe II-0.5	Zone naturelle protégée du ruisseau du lac Ayers
Annexe II-1	Zone naturelle protégée de Baillie Settlement
Annexe II-1.1	Zone naturelle protégée du ruisseau Baker
Annexe II-1.2	Zone naturelle protégée de Bantalor
Annexe II-1.3	Zone naturelle protégée du ruisseau Bass

Schedule II-1.4	Bass River Protected Natural Area	Annexe II-1.4	Zone naturelle protégée de la rivière Bass
Schedule II-2	Bay du Vin Island Protected Natural Area	Annexe II-2	Zone naturelle protégée de l'île Bay du Vin
Schedule II-2.1	Becaguimec Stream Protected Natural Area	Annexe II-2.1	Zone naturelle protégée du ruisseau Becaguimec
Schedule II-2.2	Bellefond Protected Natural Area	Annexe II-2.2	Zone naturelle protégée de Bellefond
Schedule II-2.3	Belleville Protected Natural Area	Annexe II-2.3	Zone naturelle protégée de Belleville
Schedule II-2.4	Bells Brook Protected Natural Area	Annexe II-2.4	Zone naturelle protégée du ruisseau Bells
Schedule II-2.5	Belone Brook Protected Natural Area	Annexe II-2.5	Zone naturelle protégée du ruisseau Belone
Schedule II-3	Berry Brook Protected Natural Area	Annexe II-3	Zone naturelle protégée du ruisseau Berry
Schedule II-4	Big Bald Mountain Protected Natural Area	Annexe II-4	Zone naturelle protégée de la montagne Big Bald
Schedule II-4.1	Big Cedar Brook Protected Natural Area	Annexe II-4.1	Zone naturelle protégée du ruisseau Big Cedar
Schedule II-4.2	Big Falls Protected Natural Area	Annexe II-4.2	Zone naturelle protégée de Big Falls
Schedule II-4.3	Big Meadows Protected Natural Area	Annexe II-4.3	Zone naturelle protégée des prés Big Meadows
Schedule II-5	Big Rocky Brook Protected Natural Area	Annexe II-5	Zone naturelle protégée du ruisseau Big Rocky
Schedule II-5.1	Big Salmon River Protected Natural Area	Annexe II-5.1	Zone naturelle protégée de la rivière Big Salmon
Schedule II-6	Black River Protected Natural Area	Annexe II-6	Zone naturelle protégée de la rivière Black
Schedule II-6.1	Blind Brook Protected Natural Area	Annexe II-6.1	Zone naturelle protégée du ruisseau Blind
Schedule II-6.2	Blind Gully Brook Protected Natural Area	Annexe II-6.2	Zone naturelle protégée du ruisseau Blind Gully
Schedule II-7	Blue Mountain Protected Natural Area	Annexe II-7	Zone naturelle protégée de la montagne Blue
Schedule II-7.1	Blueberry Brook Protected Natural Area	Annexe II-7.1	Zone naturelle protégée du ruisseau Blueberry
Schedule II-7.2	Boland Brook Protected Natural Area	Annexe II-7.2	Zone naturelle protégée du ruisseau Boland
Schedule II-7.3	Brantville Protected Natural Area	Annexe II-7.3	Zone naturelle protégée de Brantville
Schedule II-7.4	Brookvale Protected Natural Area	Annexe II-7.4	Zone naturelle protégée de Brookvale
Schedule II-7.5	Burgess Settlement Protected Natural Area	Annexe II-7.5	Zone naturelle protégée de Burgess Settlement
Schedule II-7.6	Burpee Lake Protected Natural Area	Annexe II-7.6	Zone naturelle protégée du lac Burpee
Schedule II-7.7	Butte à Morrison Protected Natural Area	Annexe II-7.7	Zone naturelle protégée de la Butte à Morrison
Schedule II-8	Cains River Protected Natural Area	Annexe II-8	Zone naturelle protégée de la rivière Cains
Schedule II-9	Caledonia Gorge Protected Natural Area	Annexe II-9	Zone naturelle protégée de la gorge Caledonia
Schedule II-10	Canaan Bog Protected Natural Area	Annexe II-10	Zone naturelle protégée des tourbières de Canaan
Schedule II-11	Canoose Flowage Protected Natural Area	Annexe II-11	Zone naturelle protégée du réservoir Canoose
Schedule II-11.1	Carr Falls Brook Protected Natural Area	Annexe II-11.1	Zone naturelle protégée du ruisseau Carr Falls

Schedule II-11.2	Cat Road Protected Natural Area	Annexe II-11.2	Zone naturelle protégée de Cat Road
Schedule II-12	Clarke Brook Protected Natural Area	Annexe II-12	Zone naturelle protégée du ruisseau Clarke
Schedule II-12.1	Clark Point Protected Natural Area	Annexe II-12.1	Zone naturelle protégée de la pointe Clark
Schedule II-12.2	Connors Brook Protected Natural Area	Annexe II-12.2	Zone naturelle protégée du ruisseau Connors
Schedule II-12.3	Cowlily Pond Brook Protected Natural Area	Annexe II-12.3	Zone naturelle protégée du ruisseau Cowlily Pond
Schedule II-13	Cranberry Lake Protected Natural Area	Annexe II-13	Zone naturelle protégée du lac Cranberry
Schedule II-13.1	Dead Creek Protected Natural Area	Annexe II-13.1	Zone naturelle protégée du ruisseau Dead
Schedule II-14	Dionne Brook Protected Natural Area	Annexe II-14	Zone naturelle protégée du ruisseau Dionne
Schedule II-14.1	Dipper Harbour Back Cove Protected Natural Area	Annexe II-14.1	Zone naturelle protégée de l'anse Dipper Harbour Back
Schedule II-15	Dowdall Lake Protected Natural Area	Annexe II-15	Zone naturelle protégée du lac Dowdall
Schedule II-15.1	Downs Gulch Protected Natural Area	Annexe II-15.1	Zone naturelle protégée de la ravine Downs
Schedule II-15.2	Dungarvon Protected Natural Area	Annexe II-15.2	Zone naturelle protégée de Dungarvon
Schedule II-16	Dungarvon Whooper Spring Woodlot Protected Natural Area	Annexe II-16	Zone naturelle protégée de la terre boisée Dungarvon Whooper Spring
Schedule II-16.1	East Branch Portage River Protected Natural Area	Annexe II-16.1	Zone naturelle protégée de la rivière East Branch Portage
Schedule II-16.2	East Cloverdale Protected Natural Area	Annexe II-16.2	Zone naturelle protégée de East Cloverdale
Schedule II-17	Eel River Protected Natural Area	Annexe II-17	Zone naturelle protégée de la rivière Eel
Schedule II-17.1	Eight Mile Brook Protected Natural Area	Annexe II-17.1	Zone naturelle protégée du ruisseau Eight Mile
Schedule II-17.2	Estey Wetlands Protected Natural Area	Annexe II-17.2	Zone naturelle protégée des terres humides Estey
Schedule II-17.3	Falls Brook Protected Natural Area	Annexe II-17.3	Zone naturelle protégée du ruisseau Falls
Schedule II-17.4	First Eel Lake Protected Natural Area	Annexe II-17.4	Zone naturelle protégée du lac First Eel
Schedule II-17.5	Five Mile Brook Protected Natural Area	Annexe II-17.5	Zone naturelle protégée du ruisseau Five Mile
Schedule II-18	Foley Island Protected Natural Area	Annexe II-18	Zone naturelle protégée de l'île Foley
Schedule II-19	Freeze Lakes Protected Natural Area	Annexe II-19	Zone naturelle protégée des lacs Freeze
Schedule II-19.1	Gaspereau Protected Natural Area	Annexe II-19.1	Zone naturelle protégée Gaspereau
Schedule II-20	Glazier Lake Protected Natural Area	Annexe II-20	Zone naturelle protégée du lac Glazier
Schedule II-20.1	Golden Ridge Protected Natural Area	Annexe II-20.1	Zone naturelle protégée de Golden Ridge
Schedule II-21	Goodfellow Brook Protected Natural Area	Annexe II-21	Zone naturelle protégée du ruisseau Goodfellow
Schedule II-22	Goose Lake Protected Natural Area	Annexe II-22	Zone naturelle protégée du lac Goose
Schedule II-23	Gooseberry Cove Protected Natural Area	Annexe II-23	Zone naturelle protégée de Gooseberry Cove

Schedule II-23.1	Gordon Meadow Brook Protected Natural Area	Annexe II-23.1	Zone naturelle protégée du ruisseau Gordon Meadow
Schedule II-24	Goulette Brook Protected Natural Area	Annexe II-24	Zone naturelle protégée du ruisseau Goulette
Schedule II-25	Gover Mountain Protected Natural Area	Annexe II-25	Zone naturelle protégée de la montagne Gover
Schedule II-26	Grand Lake Protected Natural Area	Annexe II-26	Zone naturelle protégée du Grand Lac
Schedule II-26.1	Green Brook Protected Natural Area	Annexe II-26.1	Zone naturelle protégée du ruisseau Green
Schedule II-26.2	Green River North Protected Natural Area	Annexe II-26.2	Zone naturelle protégée de la rivière Verte Nord
Schedule II-26.4	Greer Creek Protected Natural Area	Annexe II-26.4	Zone naturelle protégée du ruisseau Greer
Schedule II-26.5	Grew Brook Protected Natural Area	Annexe II-26.5	Zone naturelle protégée du ruisseau Grew
Schedule II-26.6	Halls Shed Lake Protected Natural Area	Annexe II-26.6	Zone naturelle protégée du lac Halls Shed
Schedule II-26.7	Hay Brook Protected Natural Area	Annexe II-26.7	Zone naturelle protégée du ruisseau Hay
Schedule II-26.8	Hells Gate Hardwoods Protected Natural Area	Annexe II-26.8	Zone naturelle protégée de la forêt décidue de Hells Gate
Schedule II-26.9	High Duck Island Protected Natural Area	Annexe II-26.9	Zone naturelle protégée de l'île High Duck
Schedule II-27	Howard Brook Protected Natural Area	Annexe II-27	Zone naturelle protégée du ruisseau Howard
Schedule II-27.1	Indian Brook Protected Natural Area	Annexe II-27.1	Zone naturelle protégée du ruisseau Indian
Schedule II-28	Jacquet River Gorge Protected Natural Area	Annexe II-28	Zone naturelle protégée de la gorge de la rivière Jacquet
Schedule II-28.1	Jardine Brook Protected Natural Area	Annexe II-28.1	Zone naturelle protégée du ruisseau Jardine
Schedule II-29	Kennedy Lakes Protected Natural Area	Annexe II-29	Zone naturelle protégée des lacs Kennedy
Schedule II-29.1	Lake Stream Protected Natural Area	Annexe II-29.1	Zone naturelle protégée du ruisseau Lake
Schedule II-29.2	Lakeville Protected Natural Area	Annexe II-29.2	Zone naturelle protégée de Lakeville
Schedule II-29.3	Lewis Mountain Protected Natural Area	Annexe II-29.3	Zone naturelle protégée de la montagne Lewis
Schedule II-29.4	Little Cedar Brook Protected Natural Area	Annexe II-29.4	Zone naturelle protégée du ruisseau Little Cedar
Schedule II-29.5	Little Forks Brook Protected Natural Area	Annexe II-29.5	Zone naturelle protégée du ruisseau Little Forks
Schedule II-29.6	Little River Protected Natural Area	Annexe II-29.6	Zone naturelle protégée de la rivière Little
Schedule II-30	Little Salmon River Protected Natural Area	Annexe II-30	Zone naturelle protégée de la rivière Little Salmon
Schedule II-30.1	Little Southwest Miramichi River Protected Natural Area	Annexe II-30.1	Zone naturelle protégée de la rivière Little Southwest Miramichi
Schedule II-31	Little Tomoowa Lake Protected Natural Area	Annexe II-31	Zone naturelle protégée du lac Little Tomoowa
Schedule II-32	Loch Alva Protected Natural Area	Annexe II-32	Zone naturelle protégée du lac Alva
Schedule II-32.1	Lord and Foy Brook Protected Natural Area	Annexe II-32.1	Zone naturelle protégée du ruisseau Lord and Foy

Schedule II-32.2	Lower North Branch Little Southwest Miramichi River Protected Natural Area	Annexe II-32.2	Zone naturelle protégée de la rivière Lower North Branch Little Southwest Miramichi
Schedule II-33	MacFarlane Brook Protected Natural Area	Annexe II-33	Zone naturelle protégée du ruisseau MacFarlane
Schedule II-33.1	Magaguadavic River Protected Natural Area	Annexe II-33.1	Zone naturelle protégée de la rivière Magaguadavic
Schedule II-33.2	Martial Brook Protected Natural Area	Annexe II-33.2	Zone naturelle protégée du ruisseau Martial
Schedule II-33.3	Maxwell Protected Natural Area	Annexe II-33.3	Zone naturelle protégée de Maxwell
Schedule II-33.4	McBean Brook Protected Natural Area	Annexe II-33.4	Zone naturelle protégée du ruisseau McBean
Schedule II-33.5	McCarty Brook Protected Natural Area	Annexe II-33.5	Zone naturelle protégée du ruisseau McCarty
Schedule II-33.6	McCluskey Brook Protected Natural Area	Annexe II-33.6	Zone naturelle protégée du ruisseau McCluskey
Schedule II-34	McCoy Brook Protected Natural Area	Annexe II-34	Zone naturelle protégée du ruisseau McCoy
Schedule II-34.1	McLean Settlement Protected Natural Area	Annexe II-34.1	Zone naturelle protégée de McLean Settlement
Schedule II-35	McDougalls Brook Protected Natural Area	Annexe II-35	Zone naturelle protégée du ruisseau McDougalls
Schedule II-36	McManus Hill Protected Natural Area	Annexe II-36	Zone naturelle protégée de la colline McManus
Schedule II-36.1	McNeal Brook Protected Natural Area	Annexe II-36.1	Zone naturelle protégée du ruisseau McNeal
Schedule II-36.2	McPhersons Point Protected Natural Area	Annexe II-36.2	Zone naturelle protégée de la pointe McPhersons
Schedule II-36.3	Mill Brook Protected Natural Area	Annexe II-36.3	Zone naturelle protégée du ruisseau Mill
Schedule II-36.4	Mill Stream-Mactaquac Protected Natural Area	Annexe II-36.4	Zone naturelle protégée du ruisseau Mill-Mactaquac
Schedule II-36.5	Miller Brook Protected Natural Area	Annexe II-36.5	Zone naturelle protégée du ruisseau Miller
Schedule II-37	Miscou Grande Plaine Protected Natural Area	Annexe II-37	Zone naturelle protégée Miscou Grande Plaine
Schedule II-37.1	Monument Brook Protected Natural Area	Annexe II-37.1	Zone naturelle protégée du ruisseau Monument
Schedule II-37.2	Moose Valley Hill Protected Natural Area	Annexe II-37.2	Zone naturelle protégée de la colline Moose Valley
Schedule II-37.3	Mount Akroyd Protected Natural Area	Annexe II-37.3	Zone naturelle protégée du mont Akroyd
Schedule II-37.4	Mount Denys Protected Natural Area	Annexe II-37.4	Zone naturelle protégée du mont Denys
Schedule II-38	Mount Elizabeth Protected Natural Area	Annexe II-38	Zone naturelle protégée du mont Elizabeth
Schedule II-38.1	Mount Tom Protected Natural Area	Annexe II-38.1	Zone naturelle protégée du mont Tom
Schedule II-39	Musquash Protected Natural Area	Annexe II-39	Zone naturelle protégée de Musquash
Schedule II-39.1	Nalaisk Mountain Protected Natural Area	Annexe II-39.1	Zone naturelle protégée de la montagne Nalaisk
Schedule II-39.2	Nashwaak River Protected Natural Area	Annexe II-39.2	Zone naturelle protégée de la rivière Nashwaak
Schedule II-40	Nepisiguit Protected Natural Area	Annexe II-40	Zone naturelle protégée Nepisiguit

Schedule II-41	New River Protected Natural Area	Annexe II-41	Zone naturelle protégée de la rivière New
Schedule II-41.1	Nictau Protected Natural Area	Annexe II-41.1	Zone naturelle protégée de Nictau
Schedule II-41.2	North and South Green Islands Protected Natural Area	Annexe II-41.2	Zone naturelle protégée des îles Green Nord et Sud
Schedule II-41.3	North Branch Burnt Church River Protected Natural Area	Annexe II-41.3	Zone naturelle protégée de la rivière North Branch Burnt Church
Schedule II-41.4	North Lake Protected Natural Area	Annexe II-41.4	Zone naturelle protégée du lac North
Schedule II-41.5	North Pole Stream Protected Natural Area	Annexe II-41.5	Zone naturelle protégée du ruisseau North Pole
Schedule II-41.6	Northwest Upsalquitch River Protected Natural Area	Annexe II-41.6	Zone naturelle protégée de la rivière Northwest Upsalquitch
Schedule II-42	Oak Mountain Protected Natural Area	Annexe II-42	Zone naturelle protégée de la montagne Oak
Schedule II-42.1	Oakland Mountain Protected Natural Area	Annexe II-42.1	Zone naturelle protégée de la montagne Oakland
Schedule II-42.2	Otter Brook Protected Natural Area	Annexe II-42.2	Zone naturelle protégée du ruisseau Otter
Schedule II-42.3	Oven Rock Brook Protected Natural Area	Annexe II-42.3	Zone naturelle protégée du ruisseau Oven Rock
Schedule II-42.4	Partridge Valley East Protected Natural Area	Annexe II-42.4	Zone naturelle protégée de Partridge Valley Est
Schedule II-42.5	Partridge Valley West Protected Natural Area	Annexe II-42.5	Zone naturelle protégée de Partridge Valley Ouest
Schedule II-42.6	Patapedia River Protected Natural Area	Annexe II-42.6	Zone naturelle protégée de la rivière Patapedia
Schedule II-43	Patchell Brook Protected Natural Area	Annexe II-43	Zone naturelle protégée du ruisseau Patchell
Schedule II-44	Phillipstown Protected Natural Area	Annexe II-44	Zone naturelle protégée de Phillipstown
Schedule II-45	Picadilly Mountain Protected Natural Area	Annexe II-45	Zone naturelle protégée de la montagne Picadilly
Schedule II-45.1	Pisiguit Brook Protected Natural Area	Annexe II-45.1	Zone naturelle protégée du ruisseau Pisiguit
Schedule II-45.2	Pocologan Protected Natural Area	Annexe II-45.2	Zone naturelle protégée de Pocologan
Schedule II-45.3	Pocowogamis Stream Protected Natural Area	Annexe II-45.3	Zone naturelle protégée du ruisseau Pocowogamis
Schedule II-46	Point Wolfe River Gorge Protected Natural Area	Annexe II-46	Zone naturelle protégée de la gorge de la rivière Point Wolfe
Schedule II-46.1	Pokeshaw Protected Natural Area	Annexe II-46.1	Zone naturelle protégée de Pokeshaw
Schedule II-46.2	Pokiok River Protected Natural Area	Annexe II-46.2	Zone naturelle protégée de la rivière Pokiok
Schedule II-46.3	Pokiok Stream Protected Natural Area	Annexe II-46.3	Zone naturelle protégée du ruisseau Pokiok
Schedule II-47	Pollard Brook Protected Natural Area	Annexe II-47	Zone naturelle protégée du ruisseau Pollard
Schedule II-47.01	Popelogan Depot Protected Natural Area	Annexe II-47.01	Zone naturelle protégée de Popelogan Depot
Schedule II-47.02	Porcupine Mountain Protected Natural Area	Annexe II-47.02	Zone naturelle protégée de la montagne Porcupine
Schedule II-47.03	Portage Lakes Protected Natural Area	Annexe II-47.03	Zone naturelle protégée des lacs Portage

Schedule II-47.04	Quigley Brook Protected Natural Area	Annexe II-47.04	Zone naturelle protégée du ruisseau Quigley
Schedule II-47.05	Quisibis Mountain Protected Natural Area	Annexe II-47.05	Zone naturelle protégée de la montagne Quisibis
Schedule II-47.06	Quisibis River Protected Natural Area	Annexe II-47.06	Zone naturelle protégée de la rivière Quisibis
Schedule II-47.07	Ragged Falls Protected Natural Area	Annexe II-47.07	Zone naturelle protégée de Ragged Falls
Schedule II-47.08	Red Pine Brook Protected Natural Area	Annexe II-47.08	Zone naturelle protégée du ruisseau Red Pine
Schedule II-47.09	Richibucto River Protected Natural Area	Annexe II-47.09	Zone naturelle protégée de la rivière Richibucto
Schedule II-47.1	Risteen Brook Protected Natural Area	Annexe II-47.1	Zone naturelle protégée du ruisseau Risteen
Schedule II-47.2	Saddleback Brook Protected Natural Area	Annexe II-47.2	Zone naturelle protégée du ruisseau Saddleback
Schedule II-48	St. Croix River Islands Protected Natural Area	Annexe II-48	Zone naturelle protégée des îles de la rivière St. Croix
Schedule II-48.1	Salkeld Islands Protected Natural Area	Annexe II-48.1	Zone naturelle protégée des îles Salkeld
Schedule II-48.2	Semiwagan Meadows Protected Natural Area	Annexe II-48.2	Zone naturelle protégée des prés Semiwagan
Schedule II-48.3	Shikatehawk Stream Protected Natural Area	Annexe II-48.3	Zone naturelle protégée du ruisseau Shikatehawk
Schedule II-49	Shinnickburn Protected Natural Area	Annexe II-49	Zone naturelle protégée Shinnickburn
Schedule II-49.1	Sills Brook Protected Natural Area	Annexe II-49.1	Zone naturelle protégée du ruisseau Sills
Schedule II-49.2	Skiff Lake Protected Natural Area	Annexe II-49.2	Zone naturelle protégée du lac Skiff
Schedule II-49.3	Smith Brook Protected Natural Area	Annexe II-49.3	Zone naturelle protégée du ruisseau Smith
Schedule II-49.4	South Branch Big Sevogle River Protected Natural Area	Annexe II-49.4	Zone naturelle protégée de la rivière South Branch Big Sevogle
Schedule II-49.5	South Branch Burnt Church River Protected Natural Area	Annexe II-49.5	Zone naturelle protégée de la rivière South Branch Burnt Church
Schedule II-50	South Kedgwick River Protected Natural Area	Annexe II-50	Zone naturelle protégée du bras sud de la rivière Kedgwick
Schedule II-51	Spednic Lake Protected Natural Area	Annexe II-51	Zone naturelle protégée du lac Spednic
Schedule II-51.1	Spud Brook Protected Natural Area	Annexe II-51.1	Zone naturelle protégée du ruisseau Spud
Schedule II-51.2	Squaw Cap Mountain Protected Natural Area	Annexe II-51.2	Zone naturelle protégée de la montagne Squaw Cap
Schedule II-51.3	Stickney Protected Natural Area	Annexe II-51.3	Zone naturelle protégée de Stickney
Schedule II-51.4	Stillwater Brook Protected Natural Area	Annexe II-51.4	Zone naturelle protégée du ruisseau Stillwater
Schedule II-51.5	Stony Brook Protected Natural Area	Annexe II-51.5	Zone naturelle protégée du ruisseau Stony
Schedule II-52	Tabusintac Protected Natural Area	Annexe II-52	Zone naturelle protégée de Tabusintac
Schedule II-52.1	Tabusintac River Protected Natural Area	Annexe II-52.1	Zone naturelle protégée de la rivière Tabusintac
Schedule II-52.2	Tamarack Brook Protected Natural Area	Annexe II-52.2	Zone naturelle protégée du ruisseau Tamarack

Schedule II-52.3	Tauadook River Protected Natural Area	Annexe II-52.3	Zone naturelle protégée de la rivière Tauadook
Schedule II-53	Tay River Protected Natural Area	Annexe II-53	Zone naturelle protégée de la rivière Tay
Schedule II-53.1	Trout Brook Protected Natural Area	Annexe II-53.1	Zone naturelle protégée du ruisseau Trout
Schedule II-54	Two Mile Brook Fen Protected Natural Area	Annexe II-54	Zone naturelle protégée du fen du ruisseau Two Mile
Schedule II-54.1	Upham Brook Protected Natural Area	Annexe II-54.1	Zone naturelle protégée du ruisseau Upham
Schedule II-54.2	Upper Dungarvon River Protected Natural Area	Annexe II-54.2	Zone naturelle protégée de la rivière Upper Dungarvon
Schedule II-54.3	Upper Salmon River Protected Natural Area	Annexe II-54.3	Zone naturelle protégée de la rivière Upper Salmon
Schedule II-55	Upper Thorn Point Brook Protected Natural Area	Annexe II-55	Zone naturelle protégée du ruisseau Upper Thorn Point
Schedule II-56	Upsalquitch Forks Protected Natural Area	Annexe II-56	Zone naturelle protégée de la fourche Upsalquitch
Schedule II-56.1	Welch Brook Protected Natural Area	Annexe II-56.1	Zone naturelle protégée du ruisseau Welch
Schedule II-56.2	West Branch Coy Brook Protected Natural Area	Annexe II-56.2	Zone naturelle protégée du ruisseau West Branch Coy
Schedule II-56.3	Western Green Island Protected Natural Area	Annexe II-56.3	Zone naturelle protégée de l'île Western Green
Schedule II-57	Williamstown Lake Protected Natural Area	Annexe II-57	Zone naturelle protégée du lac Williamstown
Schedule II-58	Woodman Protected Natural Area	Annexe II-58	Zone naturelle protégée de Woodman

(b) by adding the attached Schedule II-0.1 in numerical order;

b) par l'adjonction de l'annexe II-0.1 ci-jointe dans l'ordre numérique;

(c) by adding the attached Schedule II-0.2 in numerical order;

c) par l'adjonction de l'annexe II-0.2 ci-jointe dans l'ordre numérique;

(d) by adding the attached Schedule II-0.3 in numerical order;

d) par l'adjonction de l'annexe II-0.3 ci-jointe dans l'ordre numérique;

(e) by adding the attached Schedule II-0.4 in numerical order;

e) par l'adjonction de l'annexe II-0.4 ci-jointe dans l'ordre numérique;

(f) by adding the attached Schedule II-0.5 in numerical order;

f) par l'adjonction de l'annexe II-0.5 ci-jointe dans l'ordre numérique;

(g) by adding the attached Schedule II-1.1 in numerical order;

g) par l'adjonction de l'annexe II-1.1 ci-jointe dans l'ordre numérique;

(h) by adding the attached Schedule II-1.2 in numerical order;

h) par l'adjonction de l'annexe II-1.2 ci-jointe dans l'ordre numérique;

(i) by adding the attached Schedule II-1.3 in numerical order;

i) par l'adjonction de l'annexe II-1.3 ci-jointe dans l'ordre numérique;

(j) by adding the attached Schedule II-1.4 in numerical order;

j) par l'adjonction de l'annexe II-1.4 ci-jointe dans l'ordre numérique;

(k) *by adding the attached Schedule II-2.1 in numerical order;*

(l) *by adding the attached Schedule II-2.2 in numerical order;*

(m) *by adding the attached Schedule II-2.3 in numerical order;*

(n) *by adding the attached Schedule II-2.4 in numerical order;*

(o) *by adding the attached Schedule II-2.5 in numerical order;*

(p) *by adding the attached Schedule II-4.1 in numerical order;*

(q) *by adding the attached Schedule II-4.2 in numerical order;*

(r) *by adding the attached Schedule II-4.3 in numerical order;*

(s) *by adding the attached Schedule II-5.1 in numerical order;*

(t) *by adding the attached Schedule II-6.1 in numerical order;*

(u) *by adding the attached Schedule II-6.2 in numerical order;*

(v) *by repealing Schedule II-7 and substituting the attached Schedule II-7;*

(w) *by adding the attached Schedule II-7.1 in numerical order;*

(x) *by adding the attached Schedule II-7.2 in numerical order;*

(y) *by adding the attached Schedule II-7.3 in numerical order;*

(z) *by adding the attached Schedule II-7.4 in numerical order;*

(aa) *by adding the attached Schedule II-7.5 in numerical order;*

(bb) *by adding the attached Schedule II-7.6 in numerical order;*

k) par l'adjonction de l'annexe II-2.1 ci-jointe dans l'ordre numérique;

l) par l'adjonction de l'annexe II-2.2 ci-jointe dans l'ordre numérique;

m) par l'adjonction de l'annexe II-2.3 ci-jointe dans l'ordre numérique;

n) par l'adjonction de l'annexe II-2.4 ci-jointe dans l'ordre numérique;

o) par l'adjonction de l'annexe II-2.5 ci-jointe dans l'ordre numérique;

p) par l'adjonction de l'annexe II-4.1 ci-jointe dans l'ordre numérique;

q) par l'adjonction de l'annexe II-4.2 ci-jointe dans l'ordre numérique;

r) par l'adjonction de l'annexe II-4.3 ci-jointe dans l'ordre numérique;

s) par l'adjonction de l'annexe II-5.1 ci-jointe dans l'ordre numérique;

t) par l'adjonction de l'annexe II-6.1 ci-jointe dans l'ordre numérique;

u) par l'adjonction de l'annexe II-6.2 ci-jointe dans l'ordre numérique;

v) par l'abrogation de l'annexe II-7 et son remplacement par l'annexe II-7 ci-jointe;

w) par l'adjonction de l'annexe II-7.1 ci-jointe dans l'ordre numérique;

x) par l'adjonction de l'annexe II-7.2 ci-jointe dans l'ordre numérique;

y) par l'adjonction de l'annexe II-7.3 ci-jointe dans l'ordre numérique;

z) par l'adjonction de l'annexe II-7.4 ci-jointe dans l'ordre numérique;

aa) par l'adjonction de l'annexe II-7.5 ci-jointe dans l'ordre numérique;

bb) par l'adjonction de l'annexe II-7.6 ci-jointe dans l'ordre numérique;

(cc) by adding the attached Schedule II-7.7 in numerical order;

(dd) by repealing Schedule II-9 and substituting the attached Schedule II-9;

(ee) by repealing Schedule II-11 and substituting the attached Schedule II-11;

(ff) by adding the attached Schedule II-11.1 in numerical order;

(gg) by adding the attached Schedule II-11.2 in numerical order;

(hh) by adding the attached Schedule II-12.1 in numerical order;

(ii) by adding the attached Schedule II-12.2 in numerical order;

(jj) by adding the attached Schedule II-12.3 in numerical order.

cc) par l'adjonction de l'annexe II-7.7 ci-jointe dans l'ordre numérique;

dd) par l'abrogation de l'annexe II-9 et son remplacement par l'annexe II-9 ci-jointe;

ee) par l'abrogation de l'annexe II-11 et son remplacement par l'annexe II-11 ci-jointe;

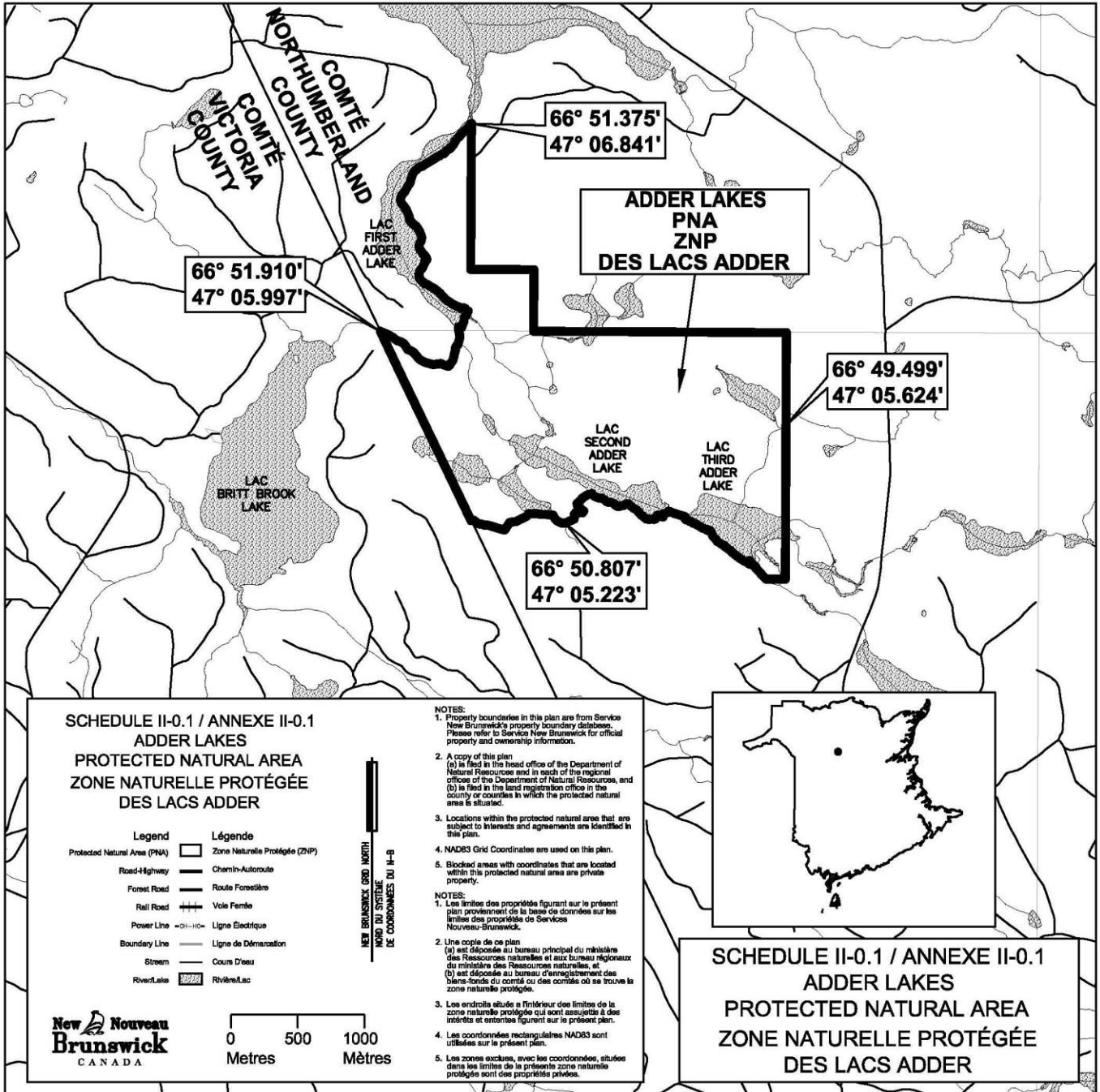
ff) par l'adjonction de l'annexe II-11.1 ci-jointe dans l'ordre numérique;

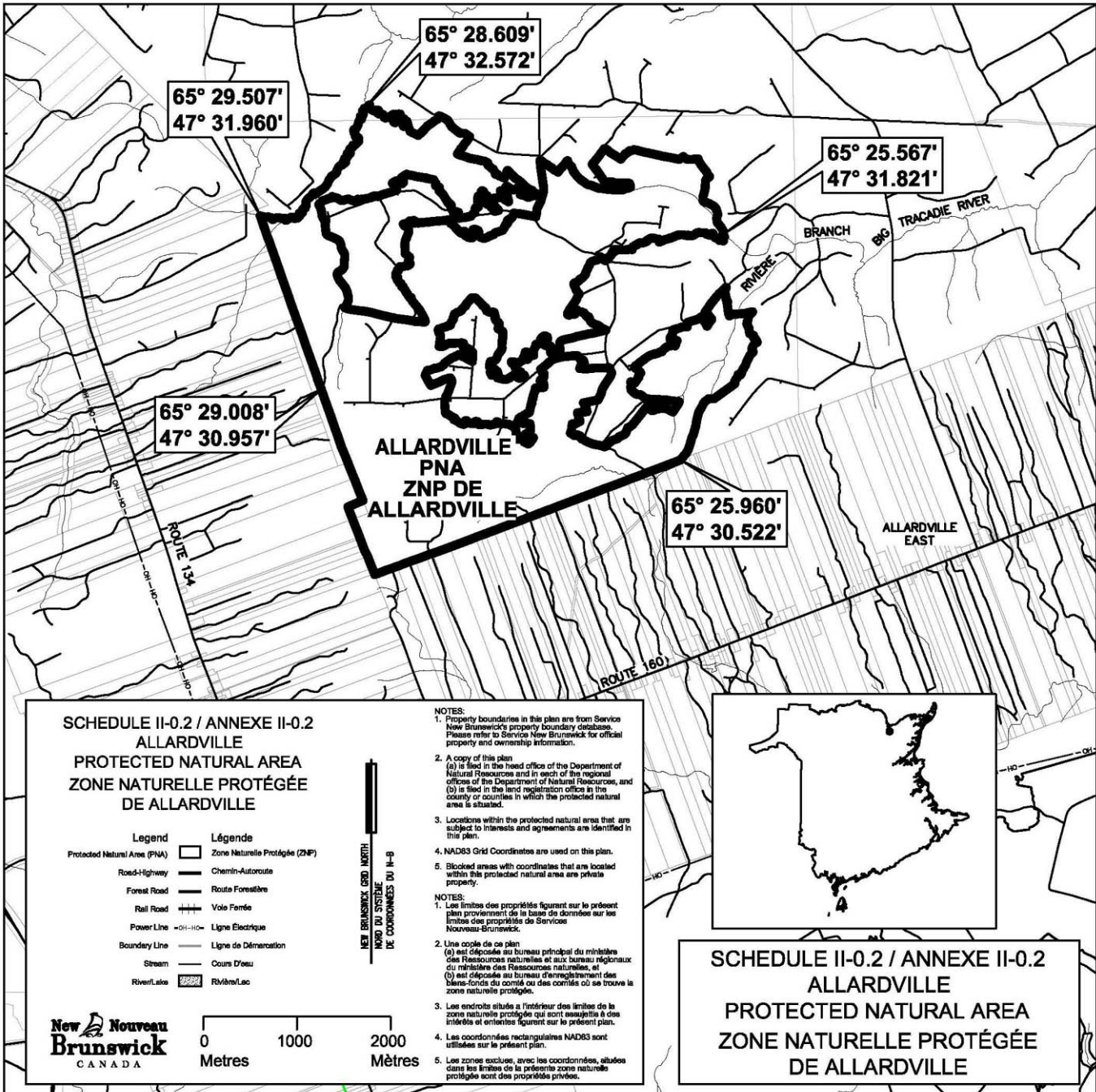
gg) par l'adjonction de l'annexe II-11.2 ci-jointe dans l'ordre numérique;

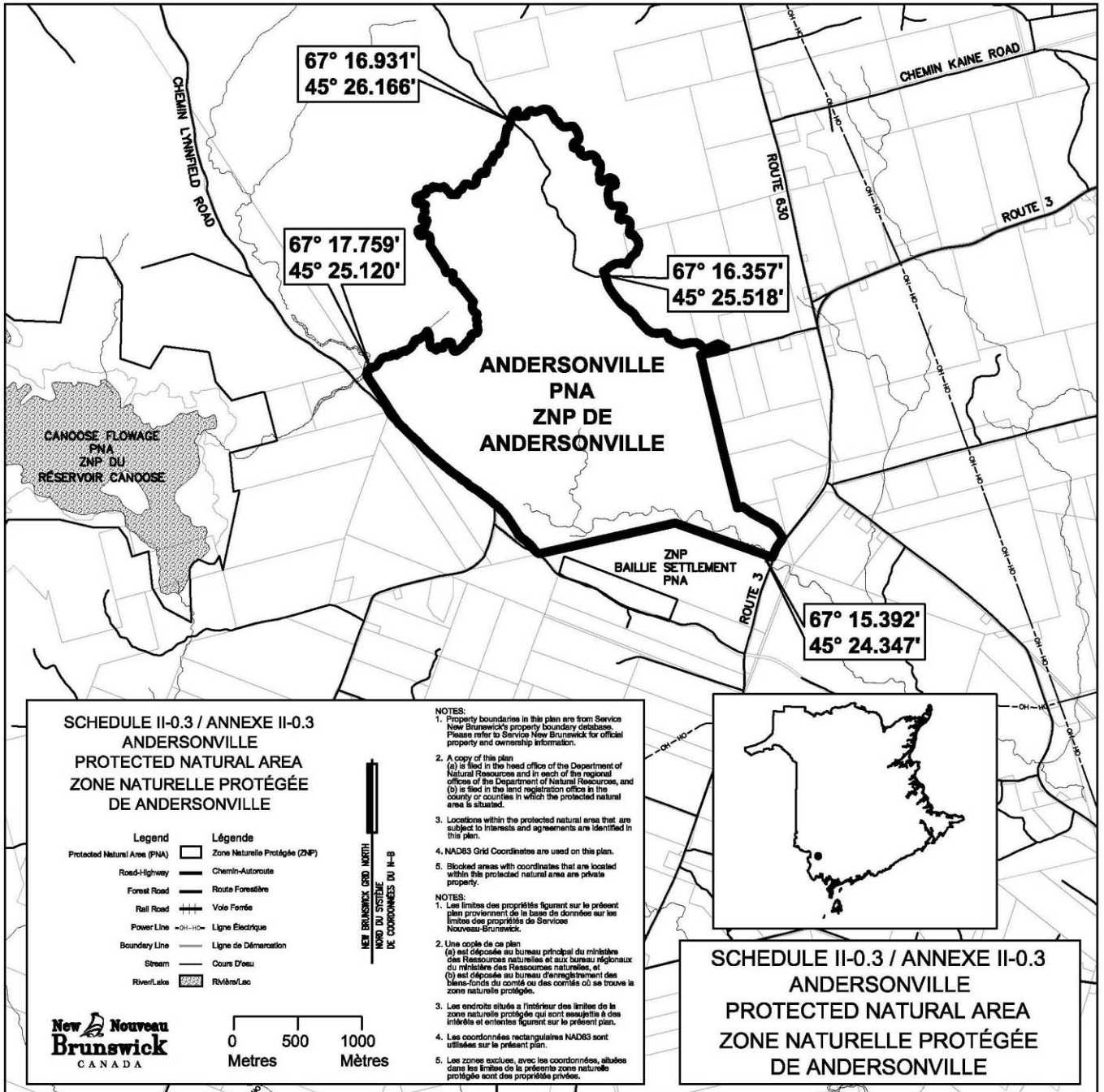
hh) par l'adjonction de l'annexe II-12.1 ci-jointe dans l'ordre numérique;

ii) par l'adjonction de l'annexe II-12.2 ci-jointe dans l'ordre numérique;

jj) par l'adjonction de l'annexe II-12.3 ci-jointe dans l'ordre numérique.








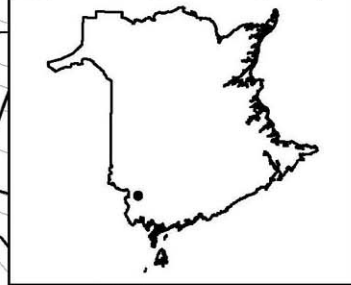
**SCHEDULE II-0.3 / ANNEXE II-0.3
ANDERSONVILLE
PROTECTED NATURAL AREA
ZONE NATURELLE PROTÉGÉE
DE ANDERSONVILLE**

- | | |
|------------------------------|-------------------------------|
| Legend | Légende |
| Protected Natural Area (PNA) | Zone Naturelle Protégée (ZNP) |
| Road-Highway | Chemin-Autoroute |
| Forest Road | Route Forestière |
| Rail Road | Vole Ferme |
| Power Line | Ligne Electrique |
| Boundary Line | Ligne de Démarcation |
| Stream | Cours D'eau |
| River/Lake | Rivière/Lac |

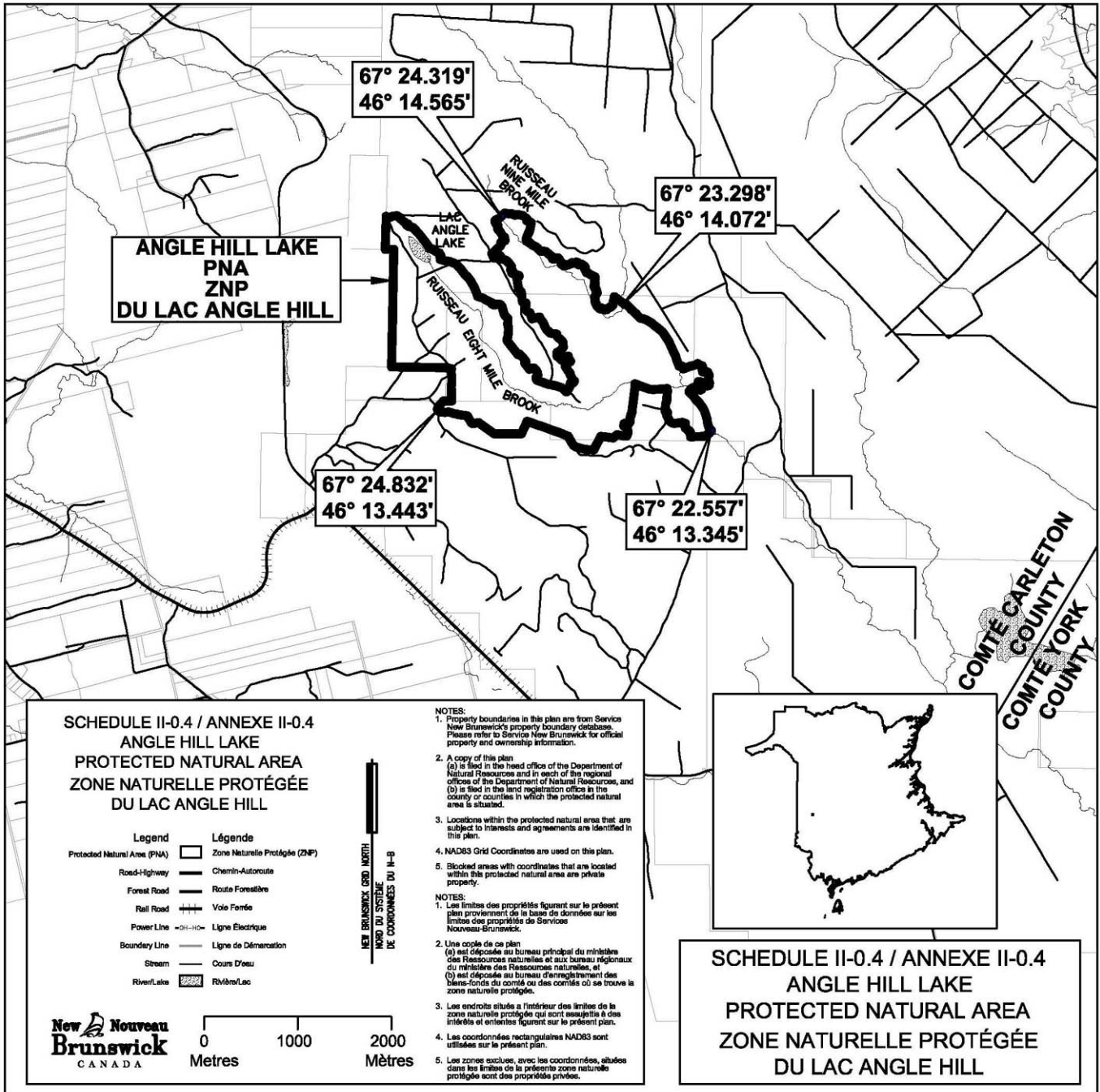


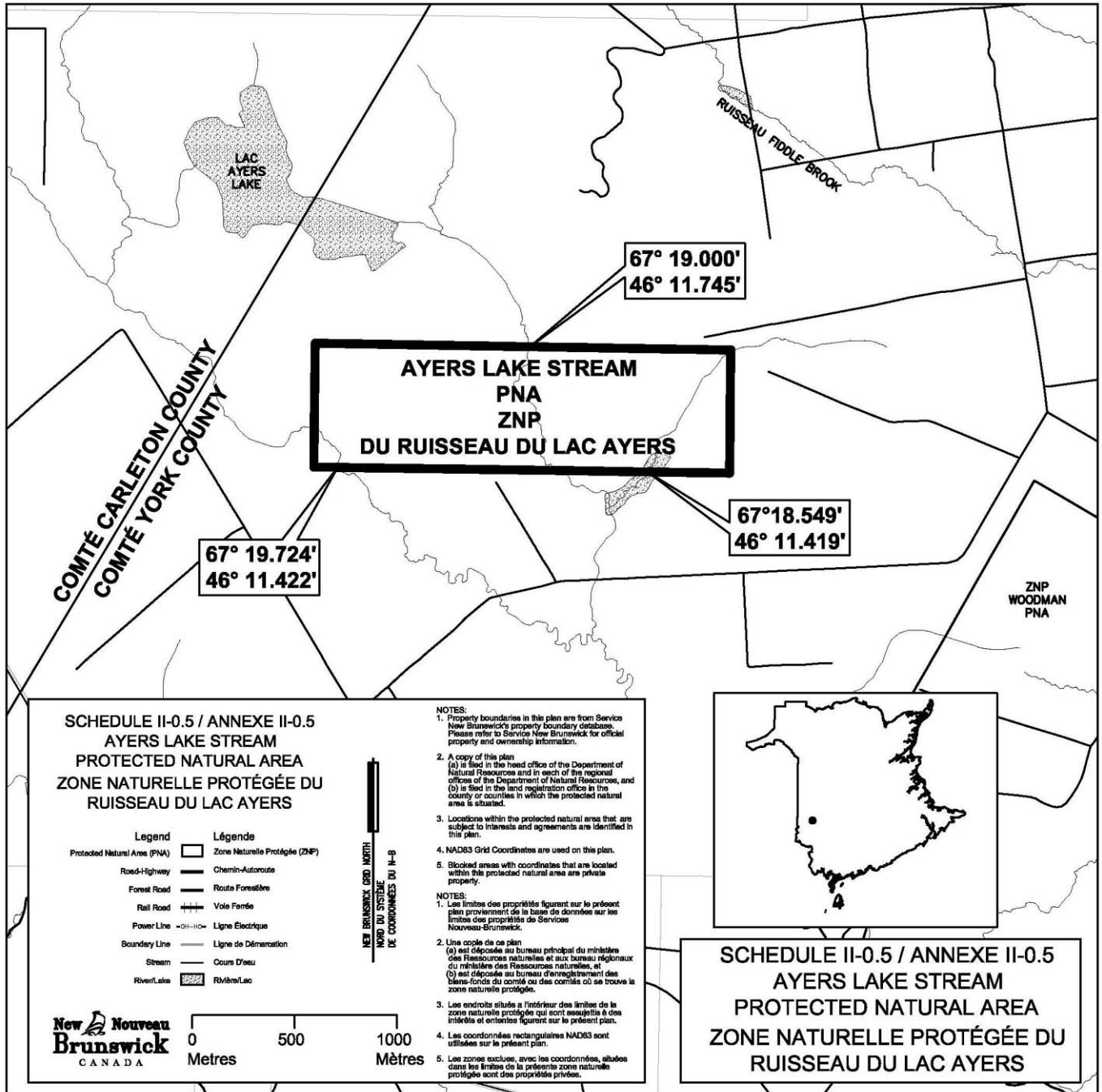
NEW BRUNSWICK GRID NORTH
NORD DU SYSTÈME
DE COORDONNÉES DU N-83

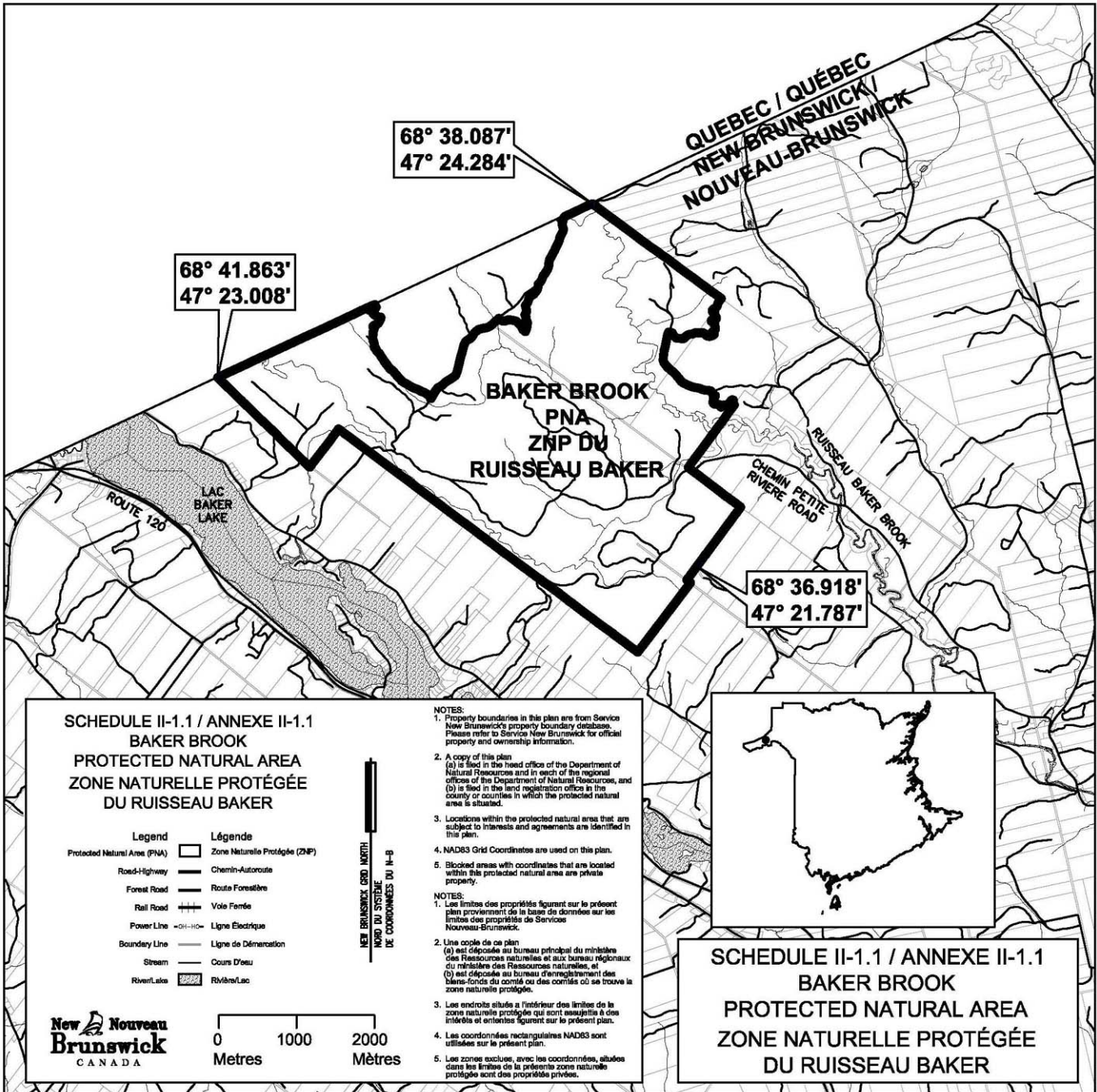
- NOTES:**
- Property boundaries in this plan are from Service New Brunswick's property boundary database. Please refer to Service New Brunswick for official property and ownership information.
 - A copy of this plan
 - is filed in the head office of the Department of Natural Resources and in each of the regional offices of the Department of Natural Resources, and
 - is filed in the land registration office in the county or counties in which the protected natural area is situated.
 - Locations within the protected natural area that are subject to interests and agreements are identified in this plan.
 - NAD83 Grid Coordinates are used on this plan.
 - Shaded areas with coordinates that are located within this protected natural area are private property.
- NOTES:**
- Les limites des propriétés figurant sur le présent plan proviennent de la base de données sur les limites des propriétés de Services Nouveau-Brunswick.
 - Une copie de ce plan
 - est déposée au bureau principal du ministère des Ressources naturelles et aux bureaux régionaux du ministère des Ressources naturelles, et
 - est déposée au bureau d'enregistrement des biens-fonds du comté ou des comtés où se trouve la zone naturelle protégée.
 - Les endroits situés à l'intérieur des limites de la zone naturelle protégée qui sont assujettis à des intérêts et ententes figurant sur le présent plan.
 - Les coordonnées rectangulaires NAD83 sont utilisées sur le présent plan.
 - Les zones exclues, avec les coordonnées, situées dans les limites de la présente zone naturelle protégée sont des propriétés privées.

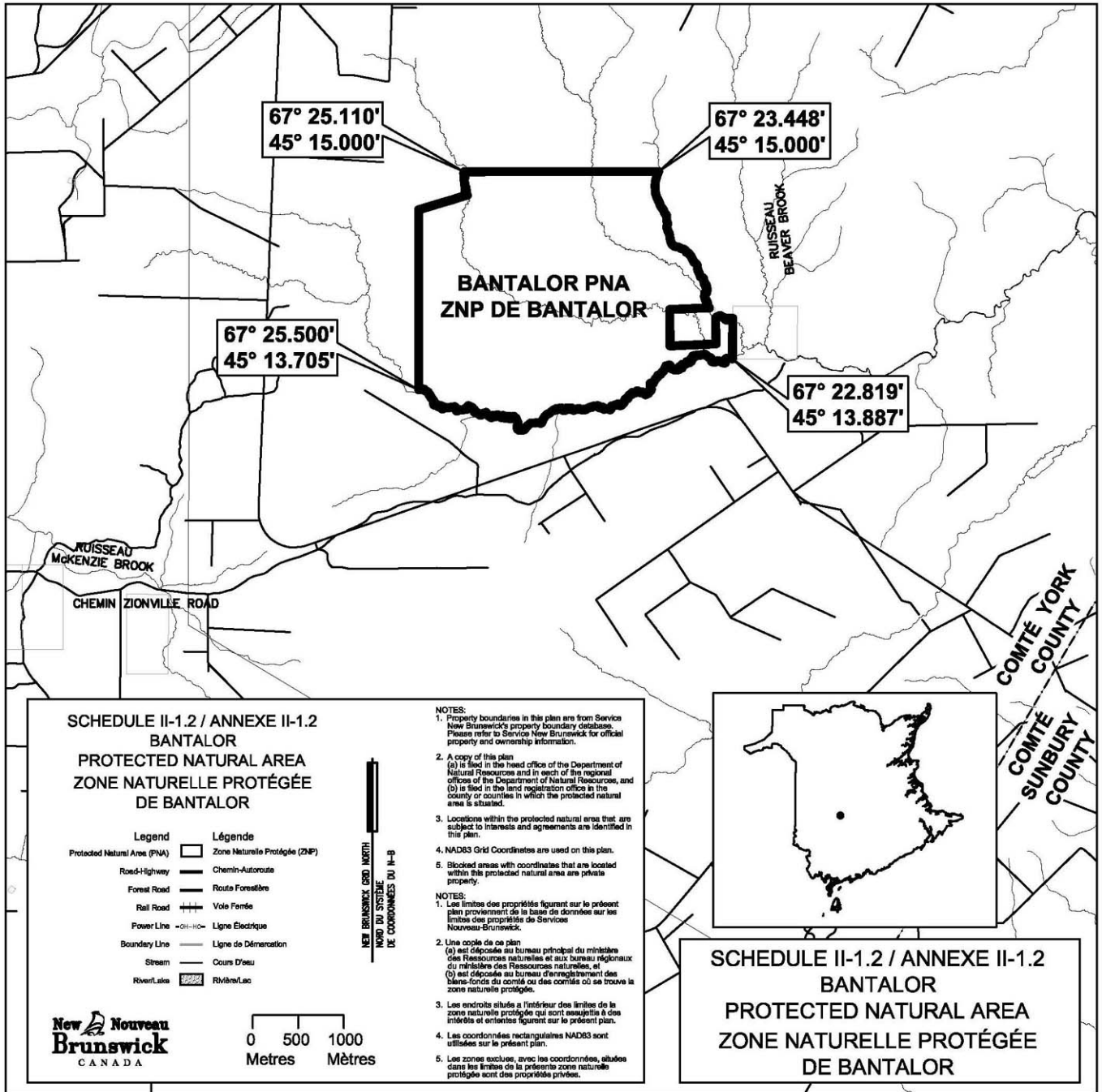


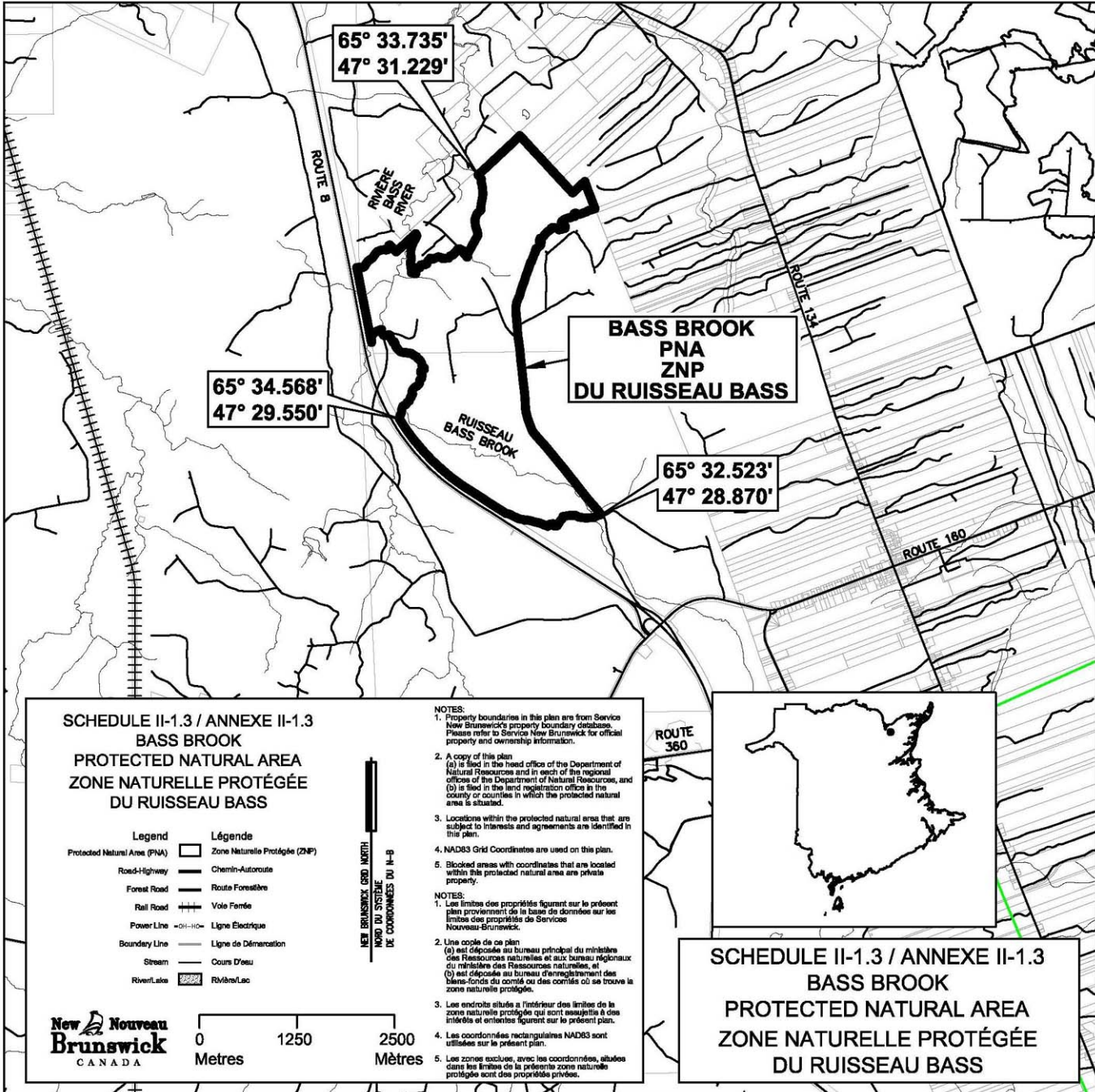
**SCHEDULE II-0.3 / ANNEXE II-0.3
ANDERSONVILLE
PROTECTED NATURAL AREA
ZONE NATURELLE PROTÉGÉE
DE ANDERSONVILLE**

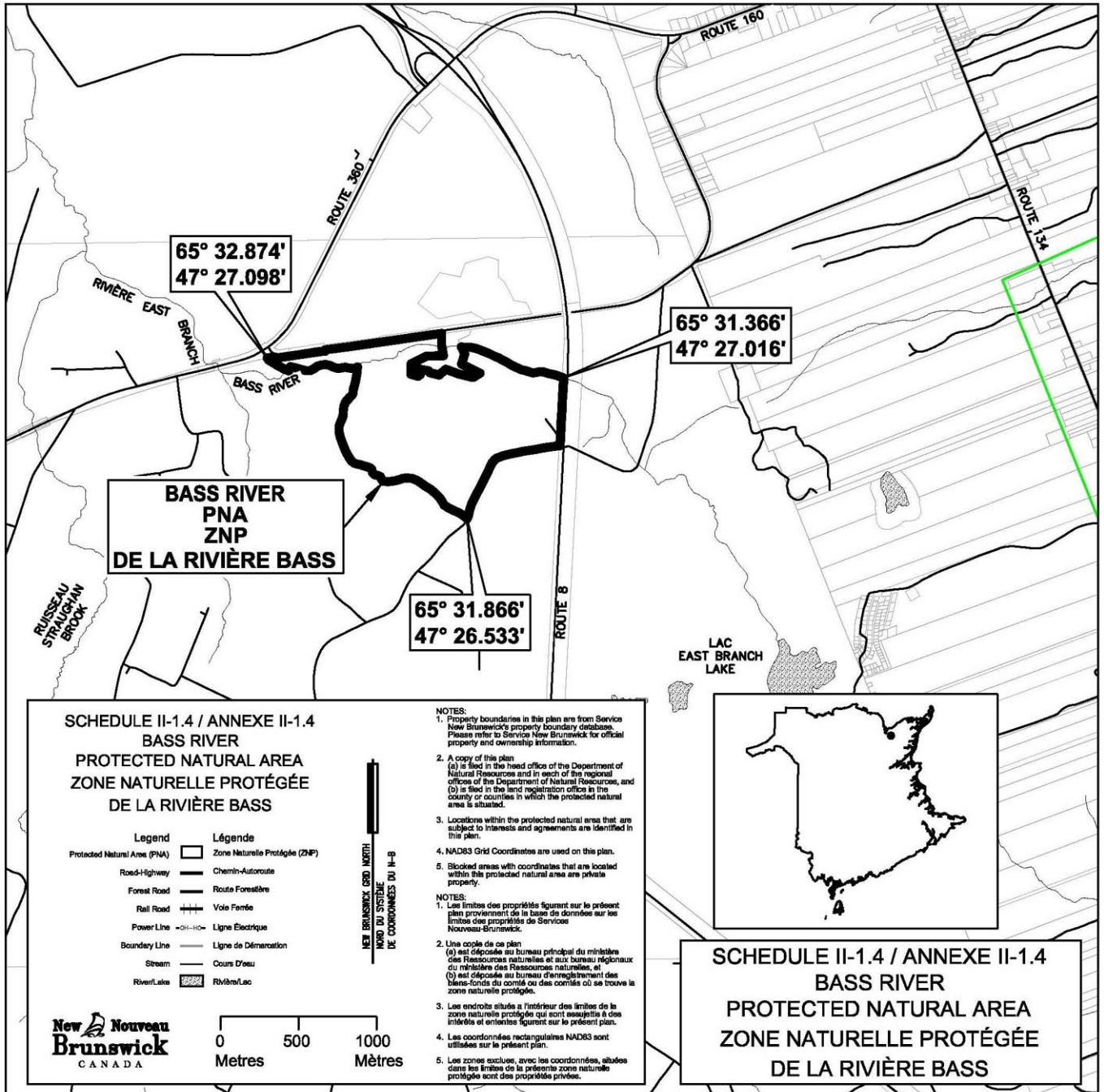








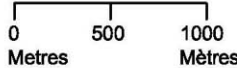




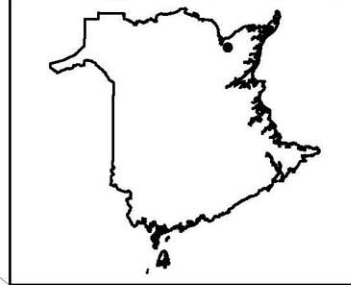
**SCHEDULE II-1.4 / ANNEXE II-1.4
BASS RIVER
PROTECTED NATURAL AREA
ZONE NATURELLE PROTÉGÉE
DE LA RIVIÈRE BASS**

Legend	Légende
Protected Natural Area (PNA)	Zone Naturelle Protégée (ZNP)
Road-Highway	Chemin-Autoroute
Forest Road	Route Forestière
Rail Road	Vole Ferée
Power Line	Ligne Electrique
Boundary Line	Ligne de Démarcation
Stream	Cours D'eau
River/Lake	Rivière/Lac

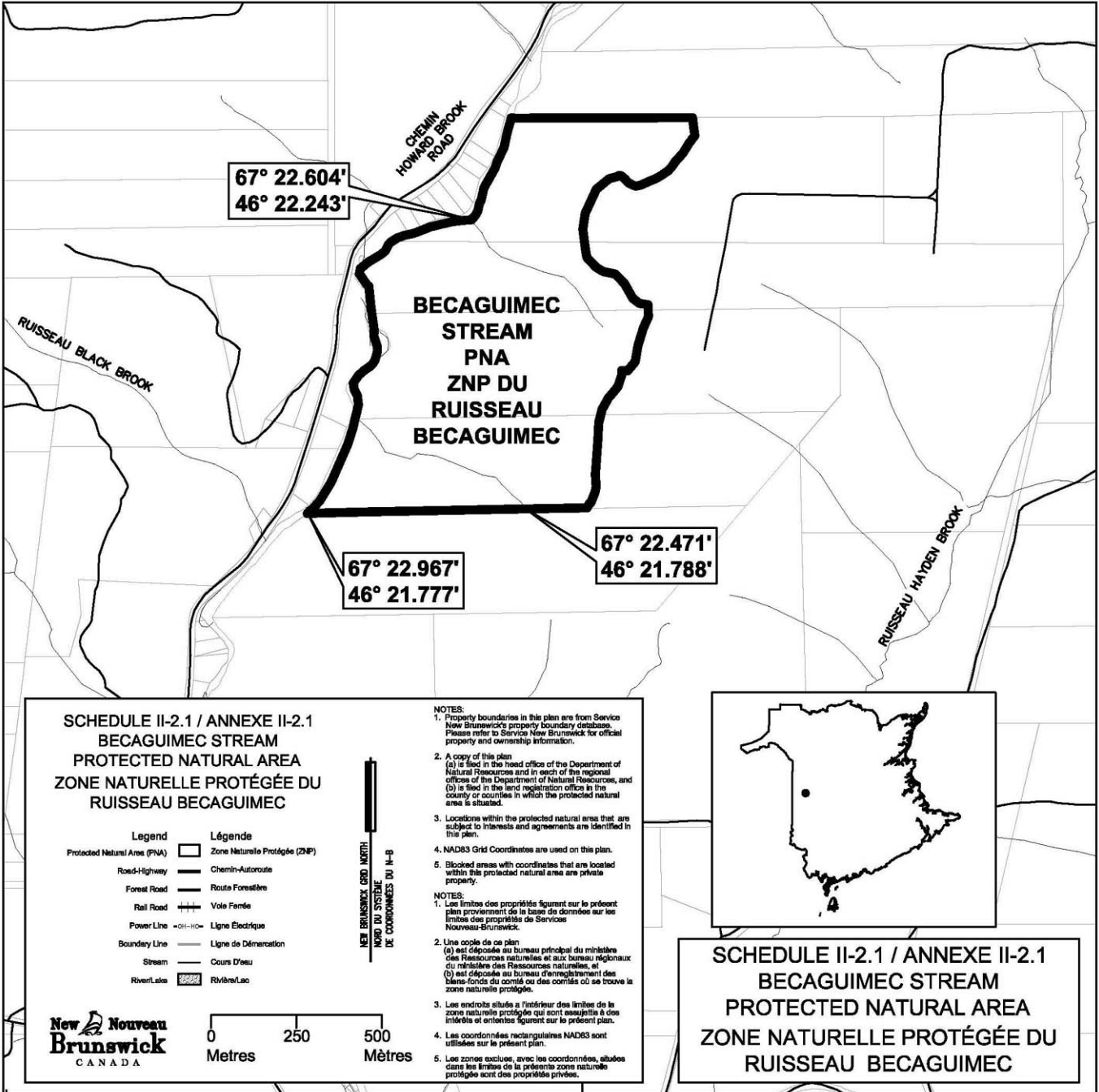
NEW BRUNSWICK GRID NORTH
NORD DU SYSTEME
DE COORDONNEES DU 11-S

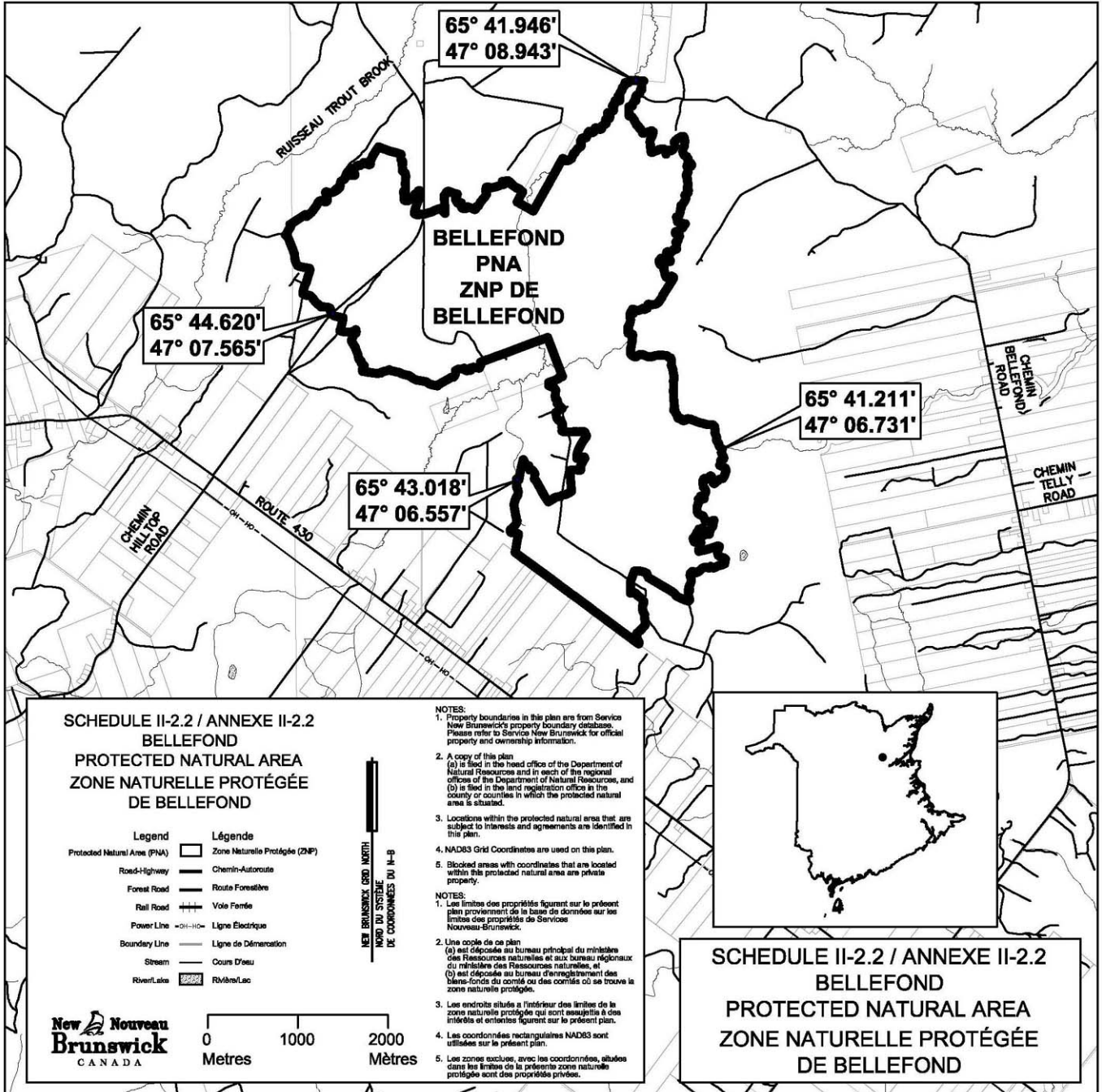


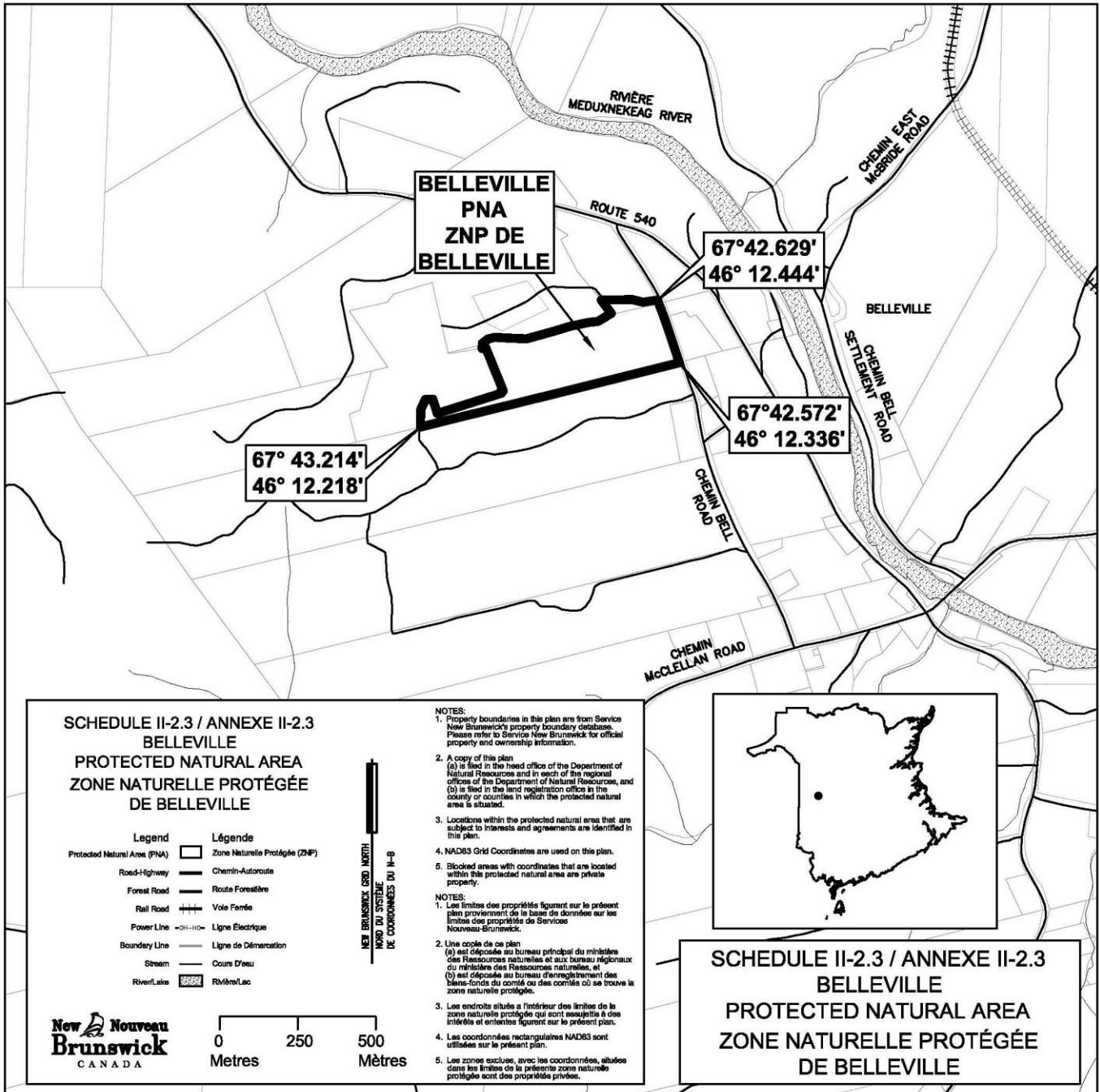
- NOTES:**
- Property boundaries in this plan are from Service New Brunswick's property boundary database. Please refer to Service New Brunswick for official property and ownership information.
 - A copy of this plan (a) is filed in the head office of the Department of Natural Resources and in each of the regional offices of the Department of Natural Resources, and (b) is filed in the land registration office in the county or counties in which the protected natural area is situated.
 - Locations within the protected natural area that are subject to interests and agreements are identified in this plan.
 - NAD83 Grid Coordinates are used on this plan.
 - Blocked areas with coordinates that are located within this protected natural area are private property.
- NOTES:**
- Les limites des propriétés figurant sur le présent plan proviennent de la base de données sur les limites des propriétés de Services Nouveau-Brunswick.
 - Une copie de ce plan (a) est déposée au bureau principal du ministère des Ressources naturelles et aux bureaux régionaux du ministère des Ressources naturelles, et (b) est déposée au bureau d'enregistrement des biens-fonds du comté ou des comtés où se trouve la zone naturelle protégée.
 - Les endroits situés à l'intérieur des limites de la zone naturelle protégée qui sont assujettis à des intérêts et ententes figurant sur le présent plan.
 - Les coordonnées rectangulaires NAD83 sont utilisées sur le présent plan.
 - Les zones exclues, avec les coordonnées, situées dans les limites de la présente zone naturelle protégée sont des propriétés privées.



**SCHEDULE II-1.4 / ANNEXE II-1.4
BASS RIVER
PROTECTED NATURAL AREA
ZONE NATURELLE PROTÉGÉE
DE LA RIVIÈRE BASS**







**SCHEDULE II-2.3 / ANNEXE II-2.3
BELLEVILLE
PROTECTED NATURAL AREA
ZONE NATURELLE PROTÉGÉE
DE BELLEVILLE**

Legend	Légende
Protected Natural Area (PNA)	Zone Naturelle Protégée (ZNP)
Road-Highway	Chemin-Autoroute
Forest Road	Route Forestière
Rail Road	Vole Ferée
Power Line	Ligne Electrique
Boundary Line	Ligne de Délimitation
Stream	Cours D'eau
River/Lake	Rivière/Lac

NEW BRUNSWICK GRID NORTH
NORD DU SYSTÈME
DE COORDONNÉES DU N-83



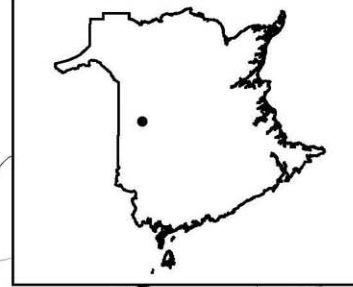
0 250 500
Metres Mètres

NOTES:

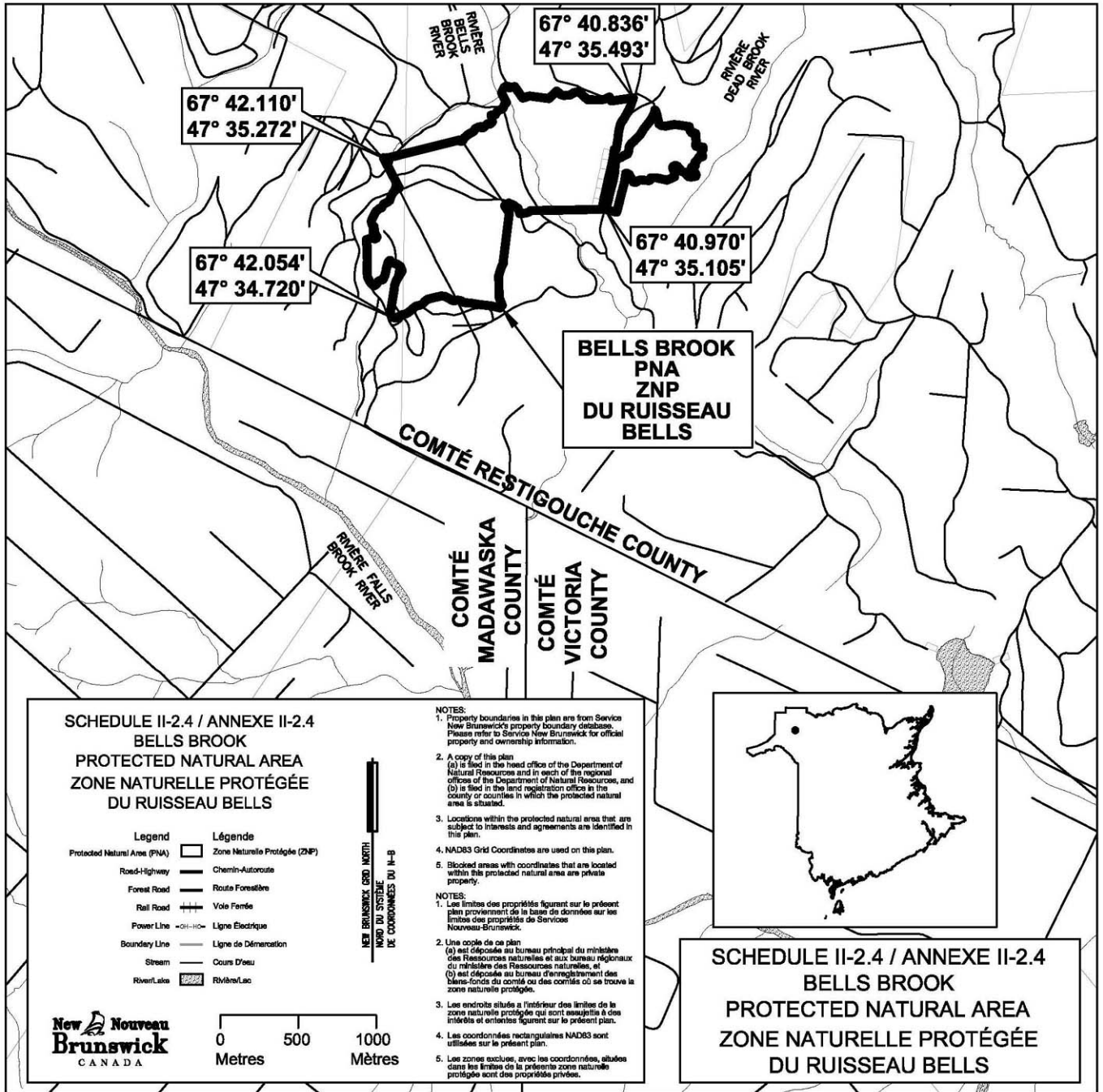
1. Property boundaries in this plan are from Service New Brunswick's property boundary database. Please refer to Service New Brunswick for official property and ownership information.
2. A copy of this plan (a) is filed in the head office of the Department of Natural Resources and in each of the regional offices of the Department of Natural Resources, and (b) is filed in the land registration office in the county or counties in which the protected natural area is situated.
3. Locations within the protected natural area that are subject to interests and agreements are identified in this plan.
4. NAD83 Grid Coordinates are used on this plan.
5. Shaded areas with coordinates that are located within this protected natural area are private property.

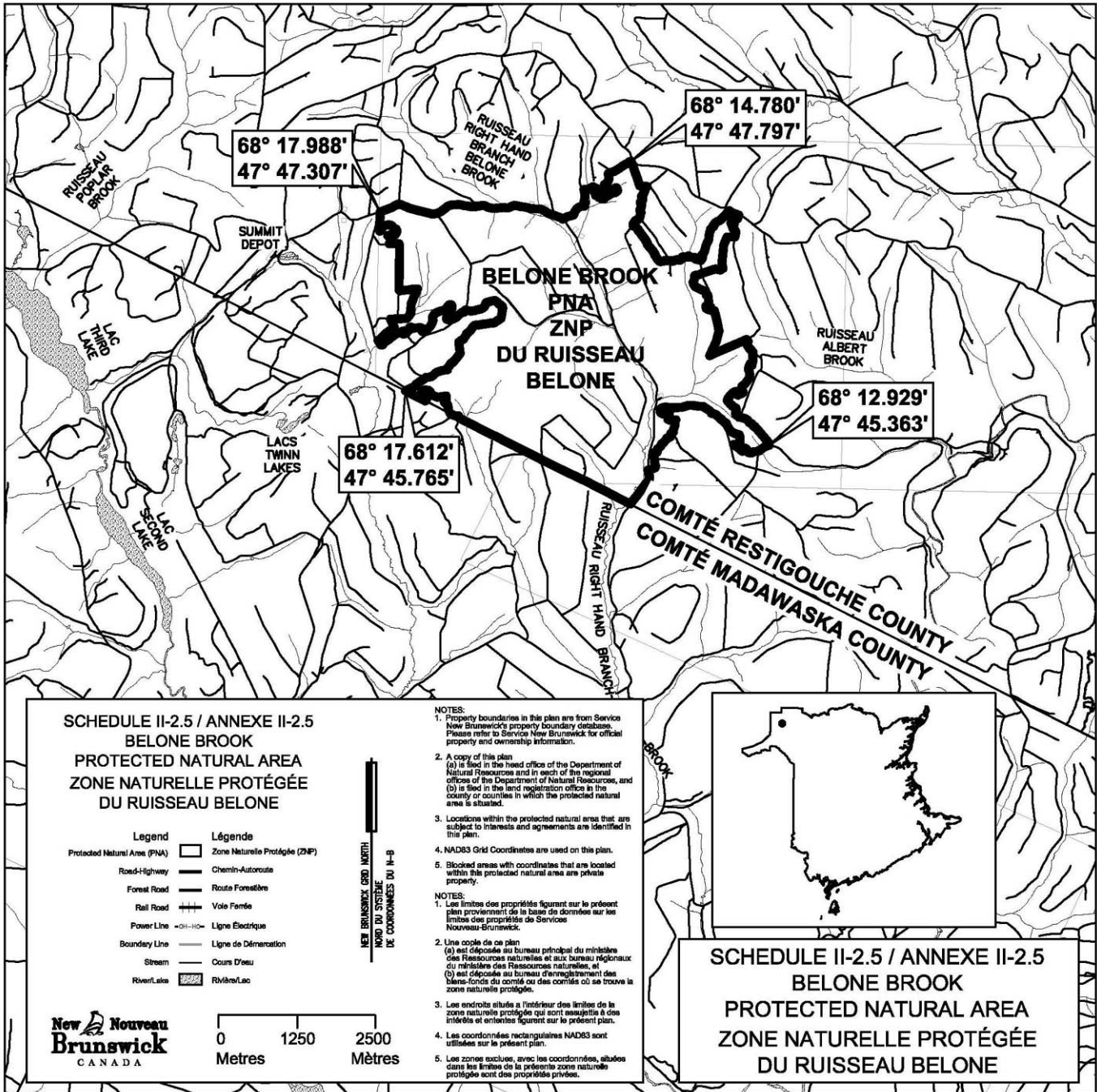
NOTES:

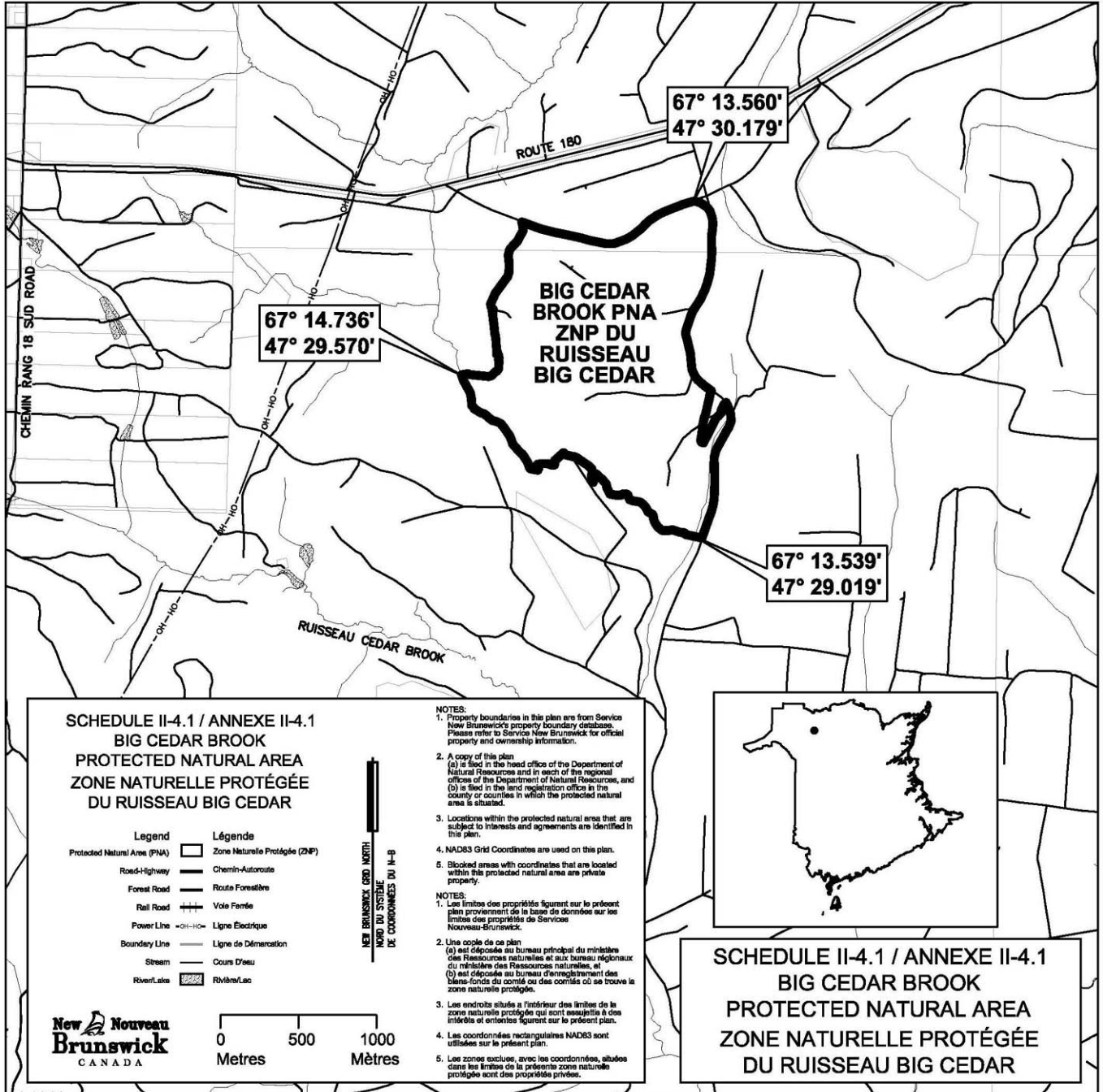
1. Les limites des propriétés figurant sur le présent plan proviennent de la base de données sur les limites des propriétés de Services Nouveau-Brunswick.
2. Une copie de ce plan (a) est déposée au bureau principal du ministère des Ressources naturelles et aux bureaux régionaux du ministère des Ressources naturelles, et (b) est déposée au bureau d'enregistrement des biens-fonds du comté ou des comtés où se trouve la zone naturelle protégée.
3. Les endroits situés à l'intérieur des limites de la zone naturelle protégée qui sont assujettis à des intérêts et ententes figurant sur le présent plan.
4. Les coordonnées rectangulaires NAD83 sont utilisées sur le présent plan.
5. Les zones exclues, avec les coordonnées, situées dans les limites de la présente zone naturelle protégée sont des propriétés privées.

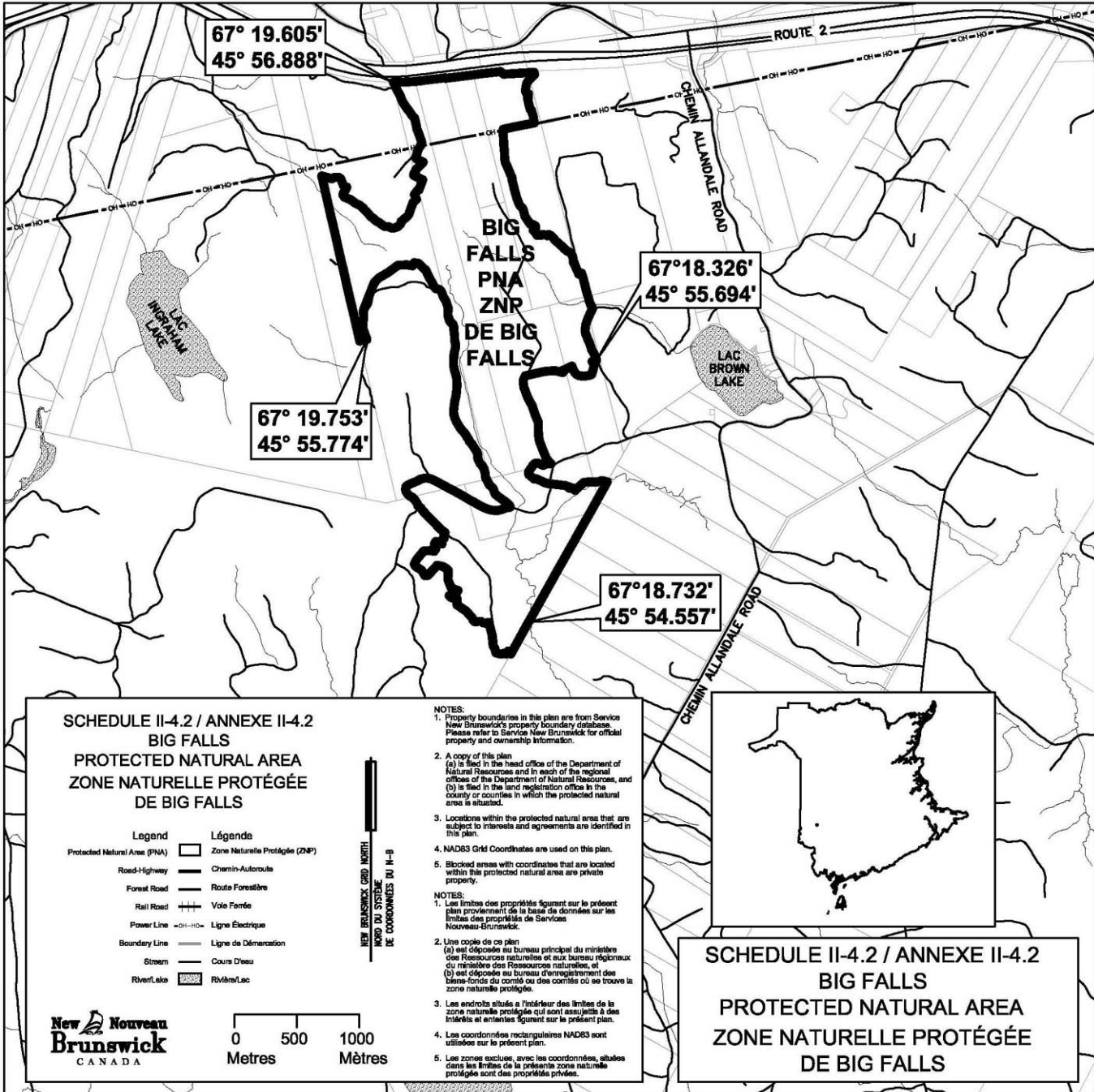


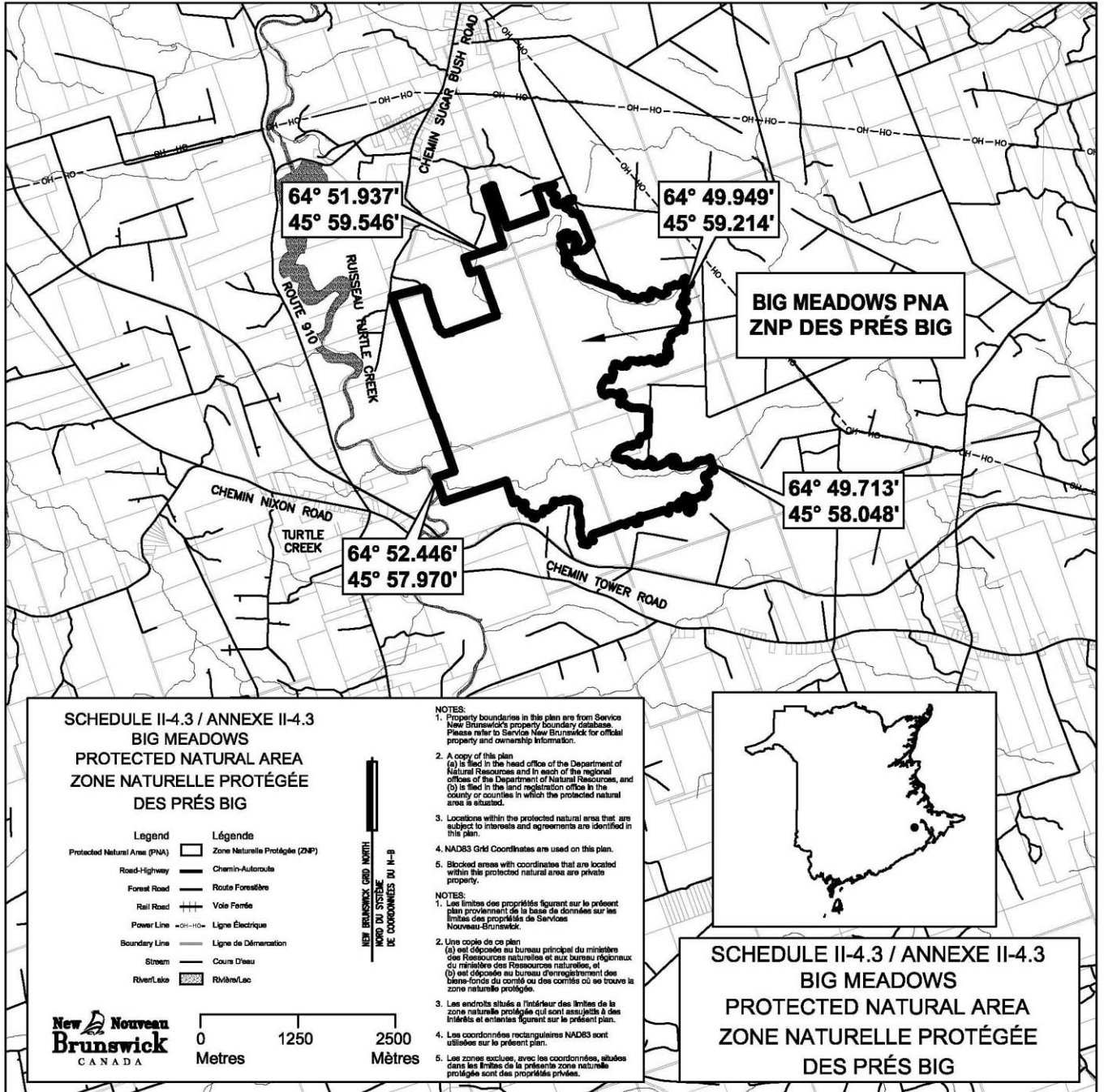
**SCHEDULE II-2.3 / ANNEXE II-2.3
BELLEVILLE
PROTECTED NATURAL AREA
ZONE NATURELLE PROTÉGÉE
DE BELLEVILLE**

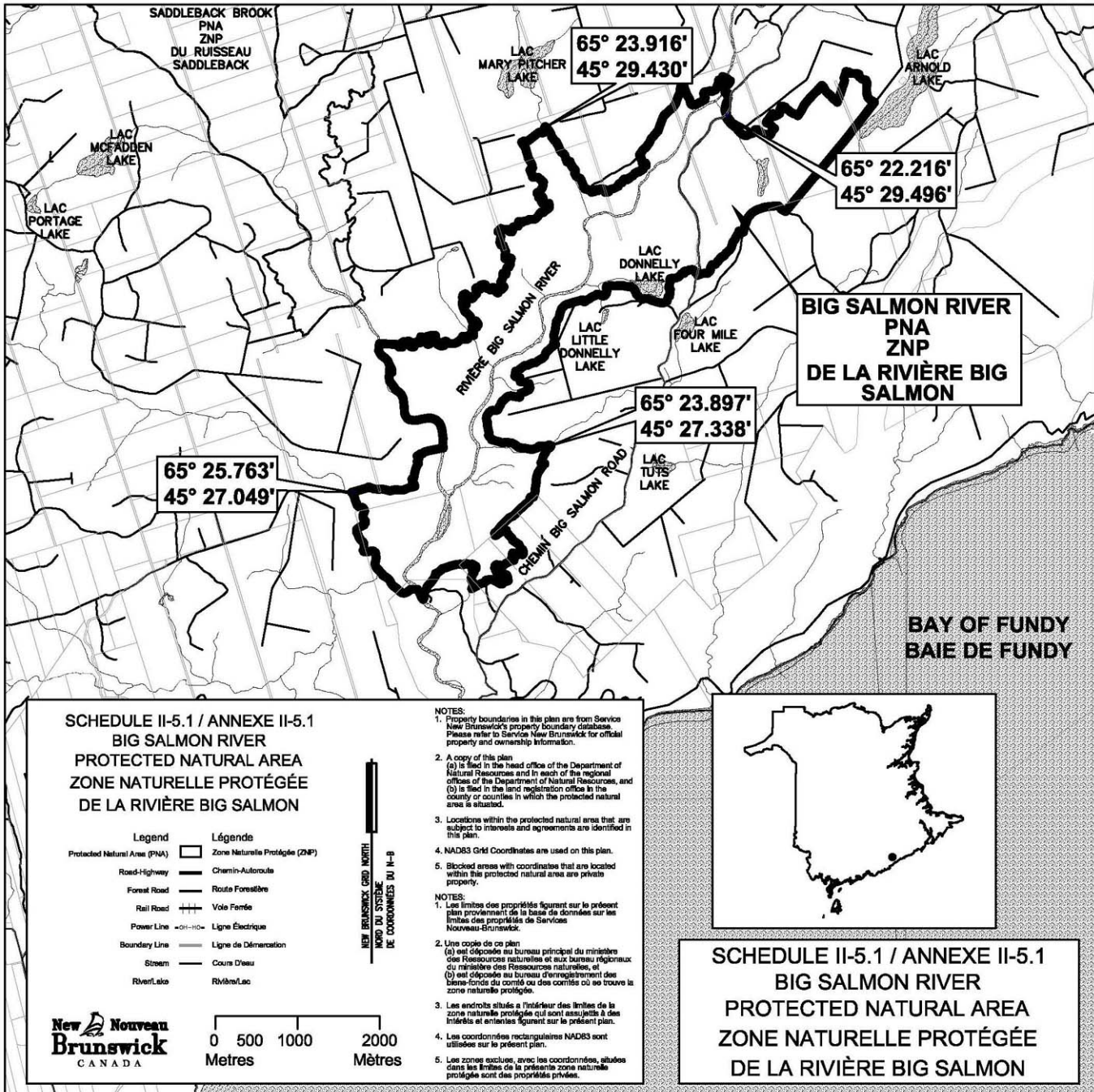






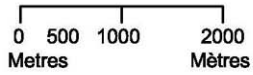






**SCHEDULE II-5.1 / ANNEXE II-5.1
BIG SALMON RIVER
PROTECTED NATURAL AREA
ZONE NATURELLE PROTÉGÉE
DE LA RIVIÈRE BIG SALMON**

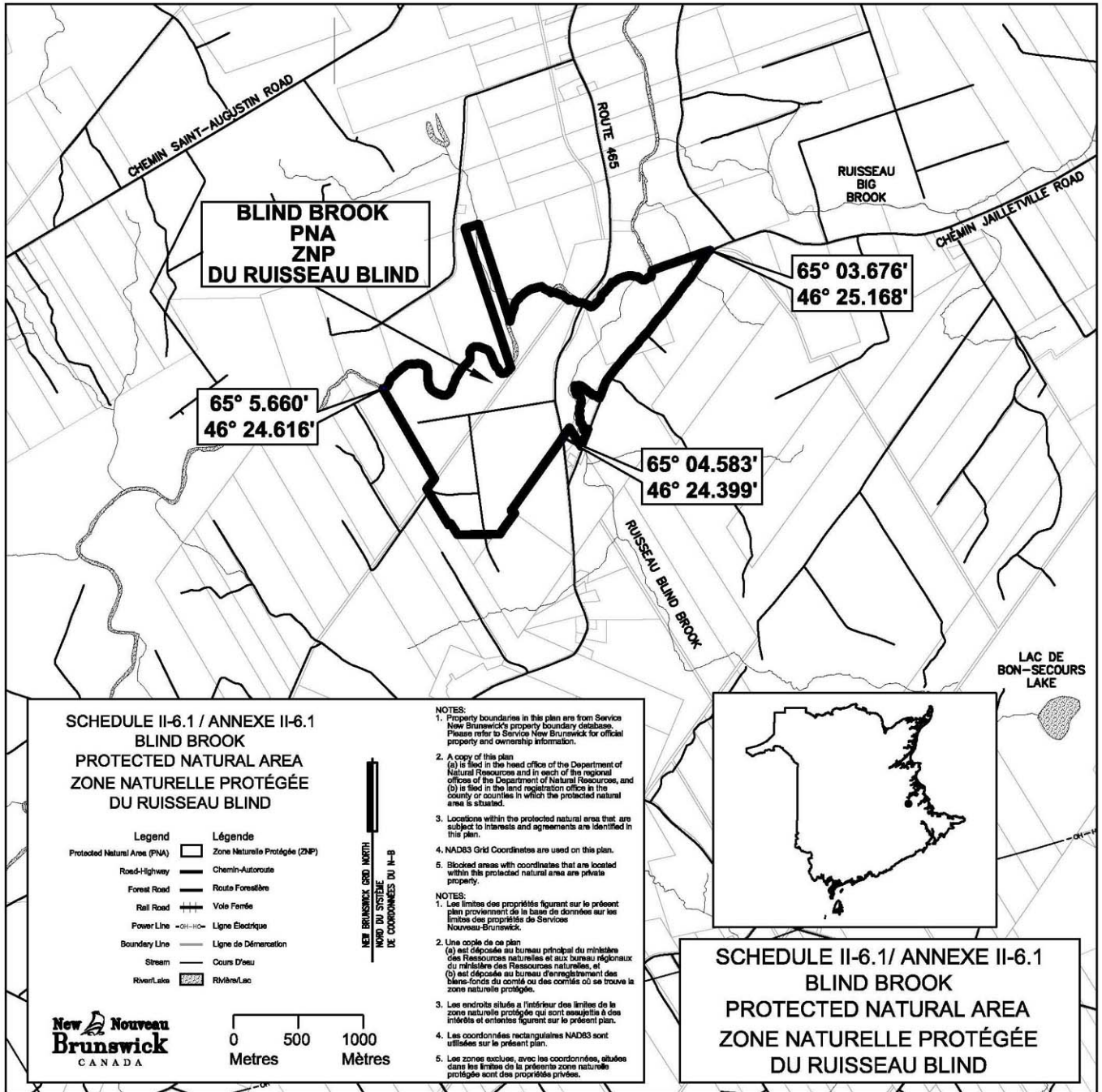
- | | |
|------------------------------|-------------------------------|
| Legend | Légende |
| Protected Natural Area (PNA) | Zone Naturelle Protégée (ZNP) |
| Road-Highway | Chemin-Autoroute |
| Forest Road | Route Forestière |
| Rail Road | Vole Ferrière |
| Power Line | Ligne Électrique |
| Boundary Line | Ligne de Délimitation |
| Stream | Cours D'eau |
| River/Lake | Rivière/Lac |

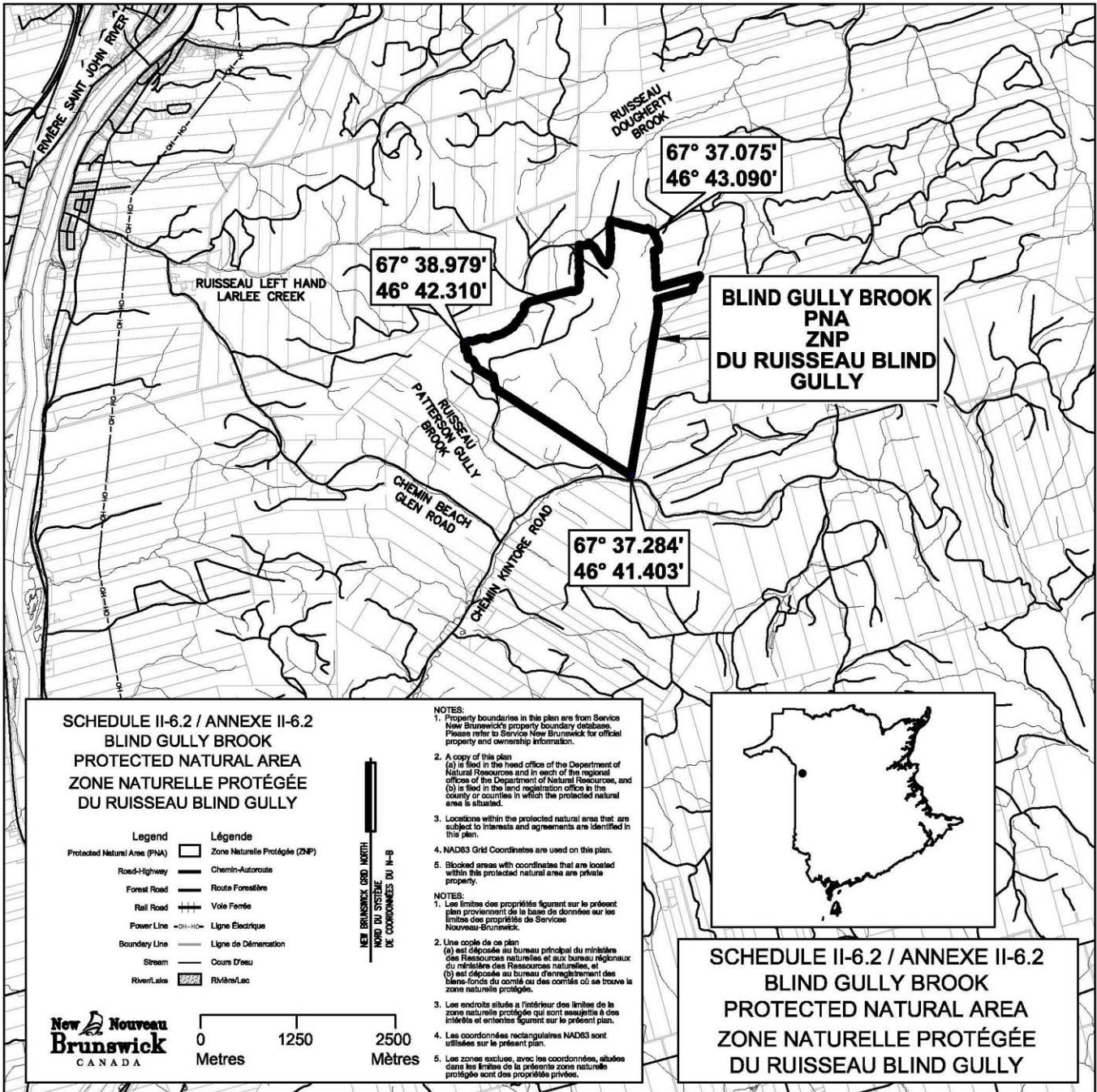


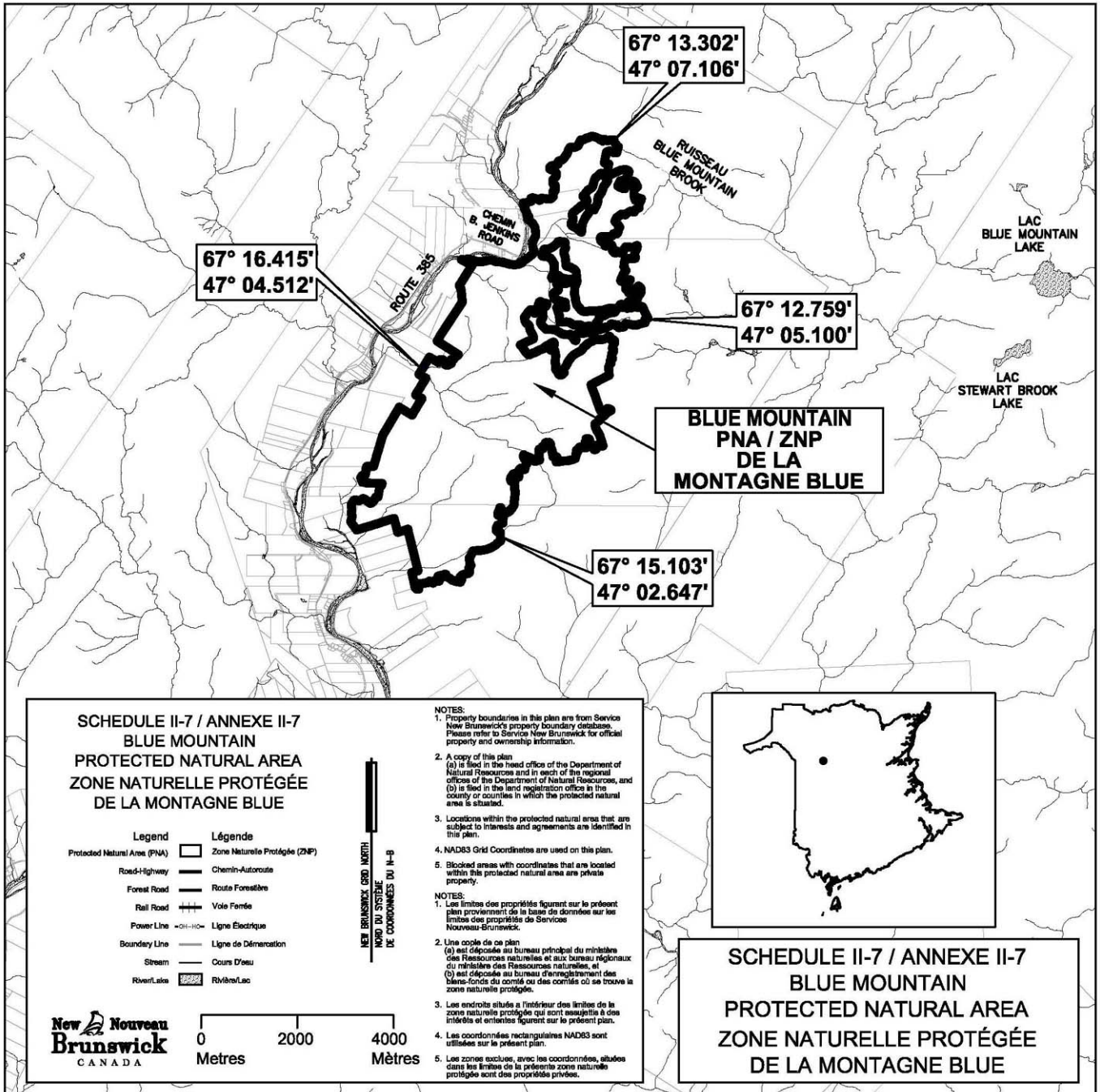
- NOTES:**
1. Property boundaries in this plan are from Service New Brunswick's property boundary database. Please refer to Service New Brunswick for official property and ownership information.
 2. A copy of this plan (a) is filed in the head office of the Department of Natural Resources and in each of the regional offices of the Department of Natural Resources, and (b) is filed in the land registration office in the county or counties in which the protected natural area is situated.
 3. Locations within the protected natural area that are subject to interests and agreements are identified in this plan.
 4. NAD83 Grid Coordinates are used on this plan.
 5. Blocked areas with coordinates that are located within the protected natural area are private property.
- NOTES:**
1. Les limites des propriétés figurant sur le présent plan proviennent de la base de données sur les limites des propriétés de Services Nouveau-Brunswick.
 2. Une copie de ce plan (a) est déposée au bureau principal du ministère des Ressources naturelles et aux bureaux régionaux du ministère des Ressources naturelles, et (b) est déposée au bureau d'enregistrement des biens-fonds du comté ou des comtés où se trouve la zone naturelle protégée.
 3. Les endroits situés à l'intérieur des limites de la zone naturelle protégée qui sont assujettis à des intérêts et ententes figurant sur le présent plan.
 4. Les coordonnées rectangulaires NAD83 sont utilisées sur le présent plan.
 5. Les zones exclues, avec les coordonnées, situées dans les limites de la présente zone naturelle protégée sont des propriétés privées.

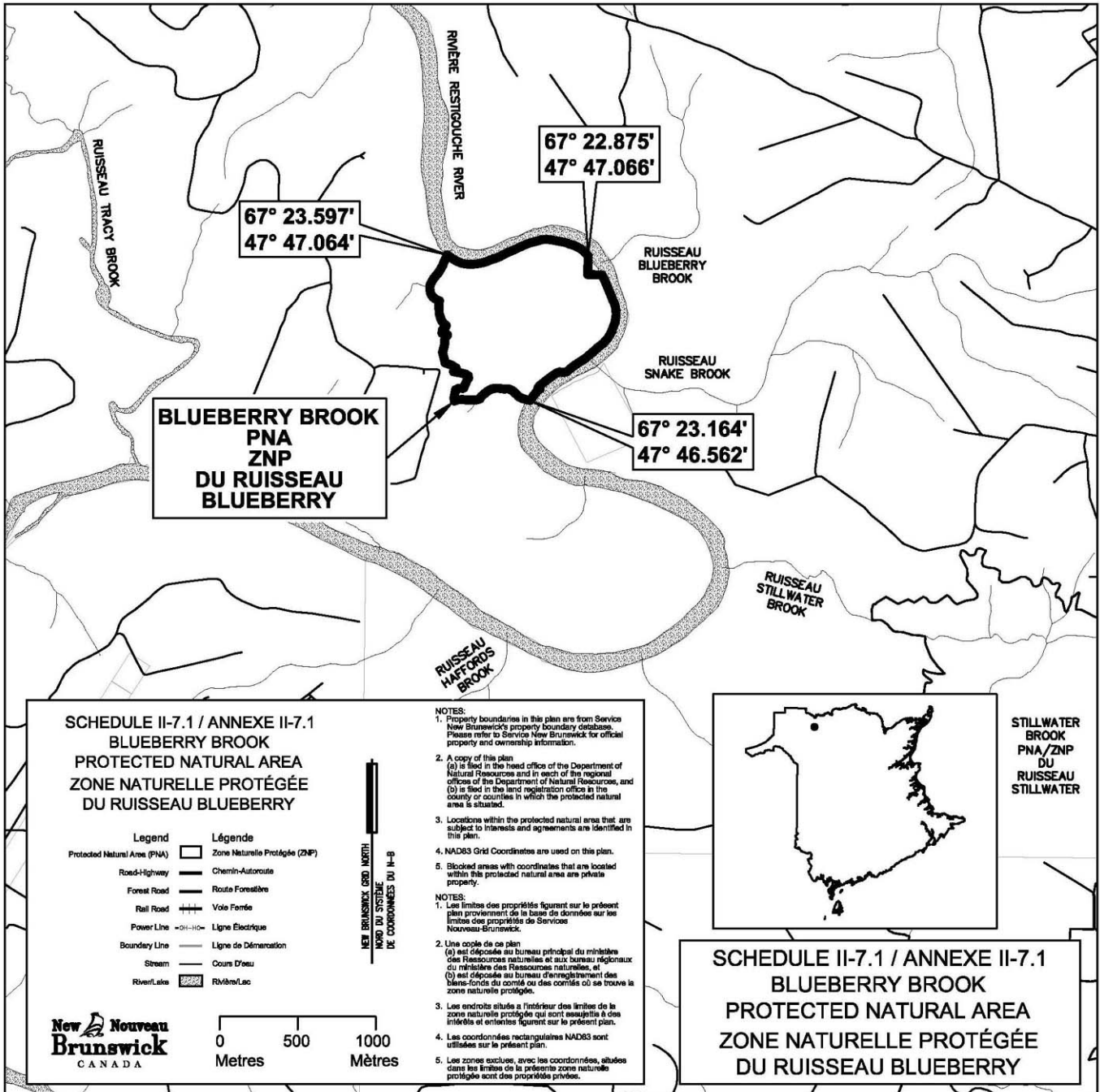


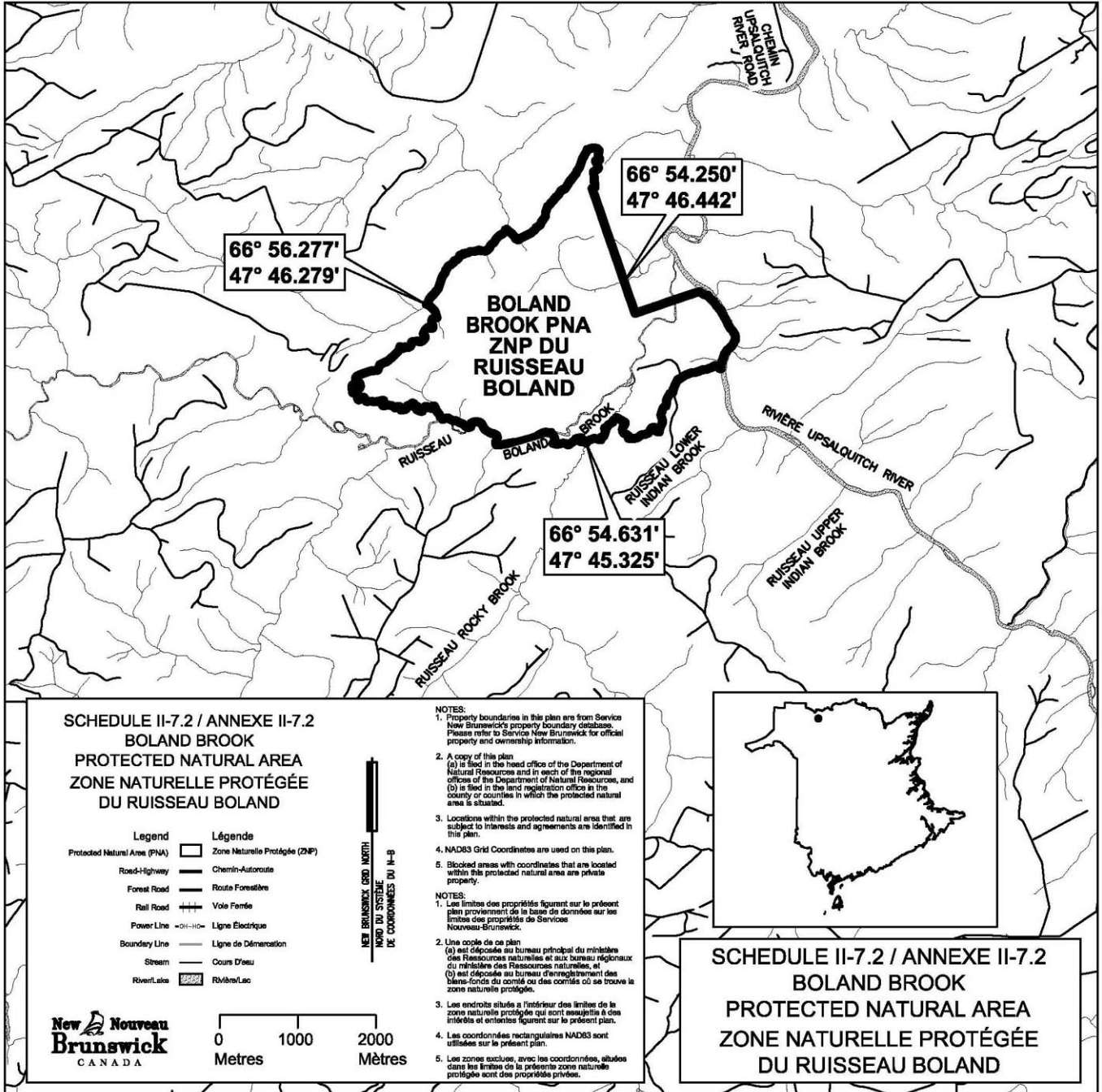
**SCHEDULE II-5.1 / ANNEXE II-5.1
BIG SALMON RIVER
PROTECTED NATURAL AREA
ZONE NATURELLE PROTÉGÉE
DE LA RIVIÈRE BIG SALMON**

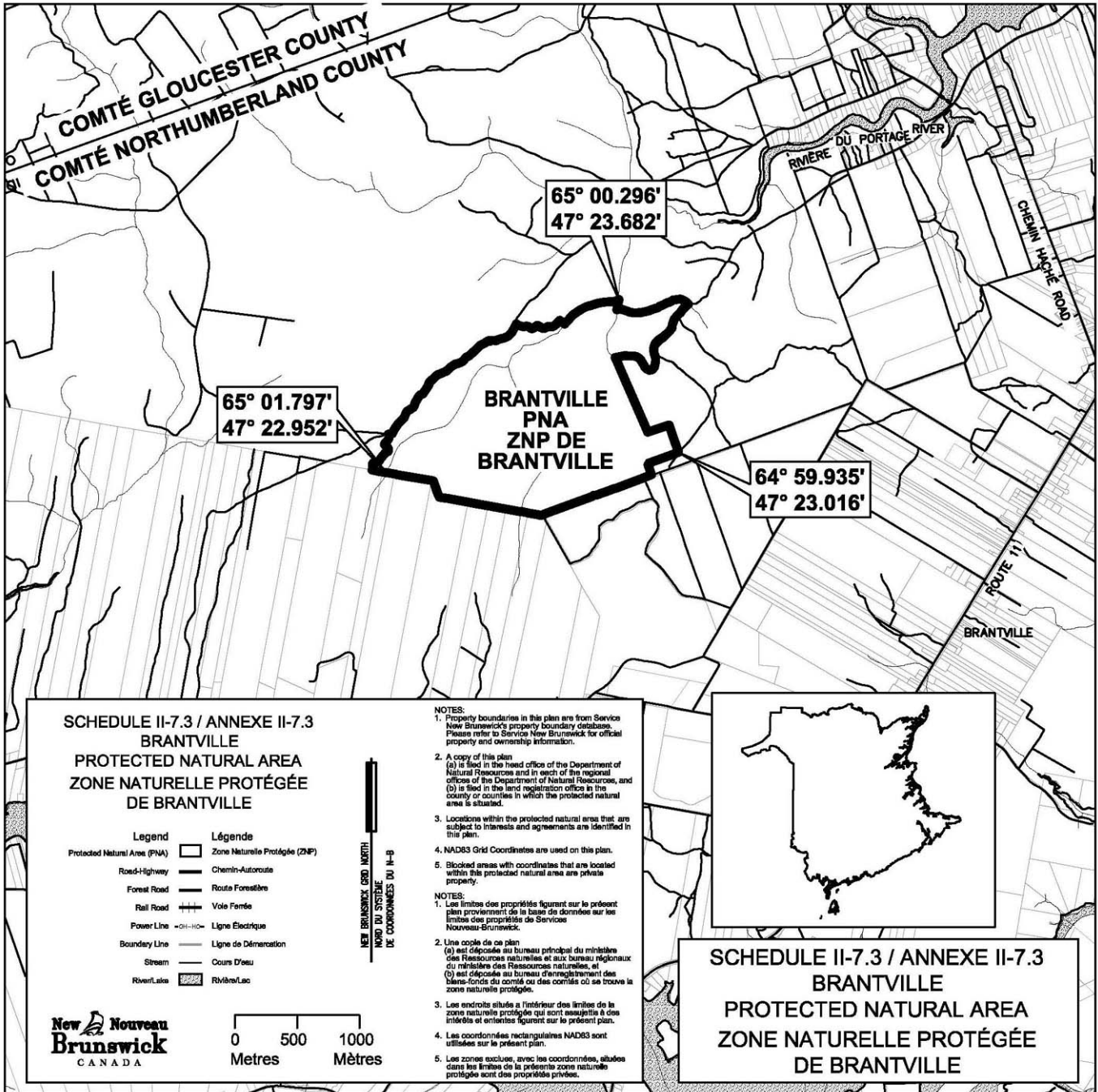


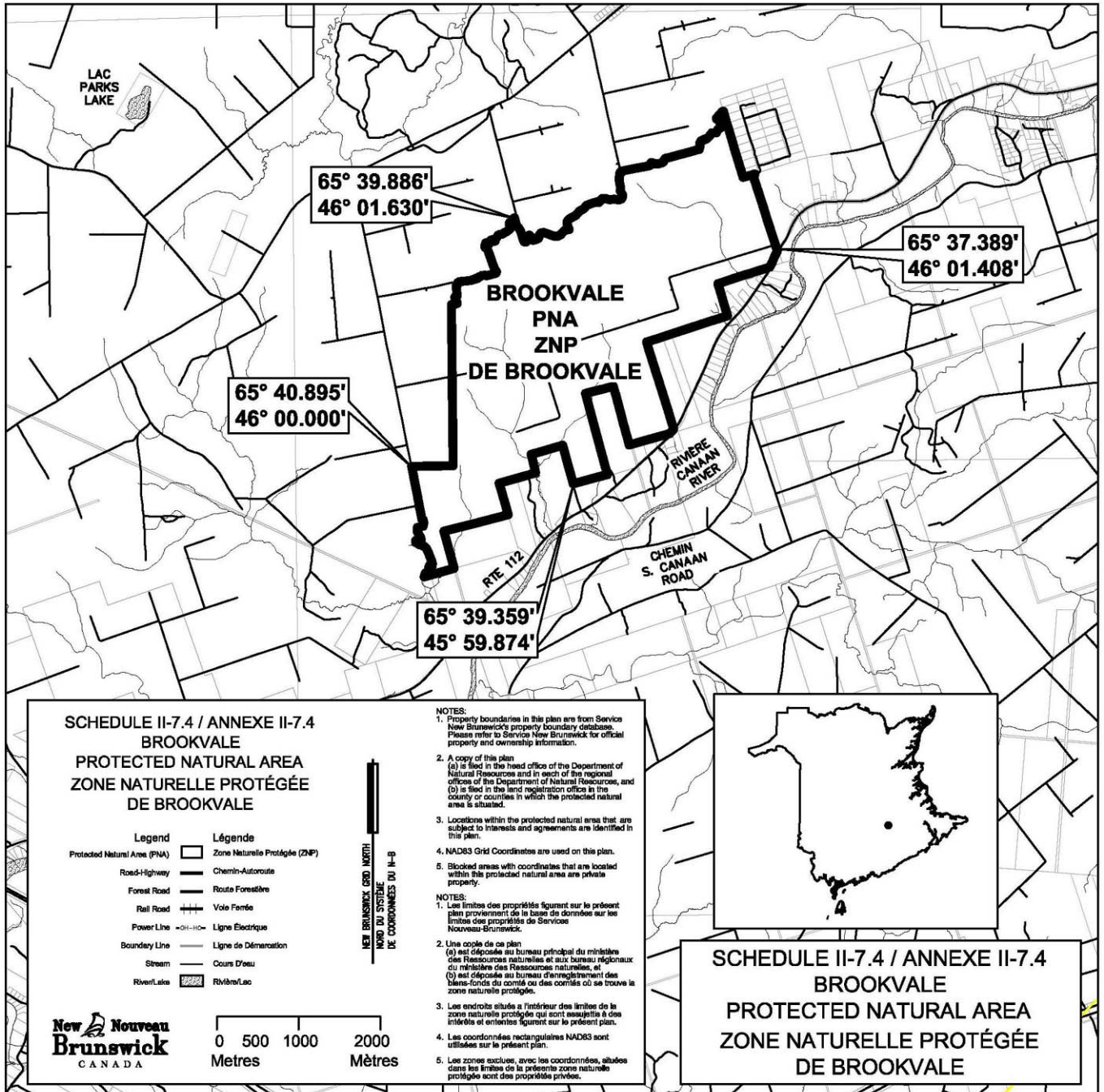


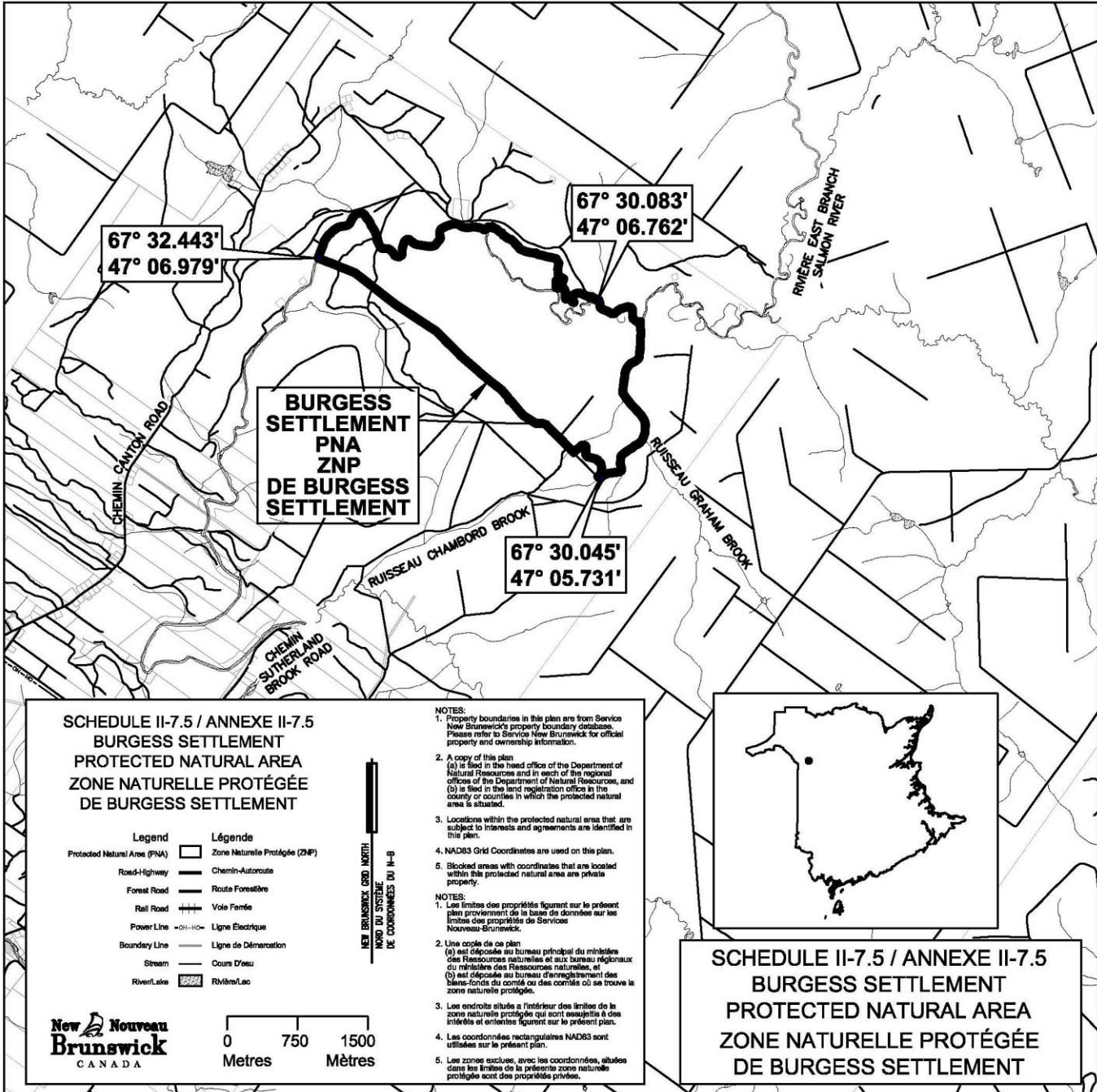








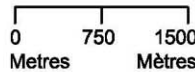




**SCHEDULE II-7.5 / ANNEXE II-7.5
BURGESS SETTLEMENT
PROTECTED NATURAL AREA
ZONE NATURELLE PROTÉGÉE
DE BURGESS SETTLEMENT**

Legend	Légende
Protected Natural Area (PNA)	Zone Naturelle Protégée (ZNP)
Road-Highway	Chemin-Autoroute
Forest Road	Route Forestière
Rail Road	Vole Ferée
Power Line	Ligne Electrique
Boundary Line	Ligne de Démarcation
Stream	Cours D'eau
River/Lake	Rivière/Lac

NEW BRUNSWICK GRID NORTH
NORD DU SYSTEME DE COORDONNEES DU N-83



- NOTES:**
- Property boundaries in this plan are from Service New Brunswick's property boundary database. Please refer to Service New Brunswick for official property and ownership information.
 - A copy of this plan (a) is filed in the head office of the Department of Natural Resources and in each of the regional offices of the Department of Natural Resources, and (b) is filed in the land registration office in the county or counties in which the protected natural area is situated.
 - Locations within the protected natural area that are subject to interests and agreements are identified in this plan.
 - NAD83 Grid Coordinates are used on this plan.
 - Blocked areas with coordinates that are located within this protected natural area are private property.
- NOTES:**
- Les limites des propriétés figurant sur le présent plan proviennent de la base de données sur les limites des propriétés de Services Nouveau-Brunswick.
 - Une copie de ce plan (a) est déposée au bureau principal du ministère des Ressources naturelles et aux bureaux régionaux du ministère des Ressources naturelles, et (b) est déposée au bureau d'enregistrement des biens-fonds du comté ou des comtés où se trouve la zone naturelle protégée.
 - Les endroits situés à l'intérieur des limites de la zone naturelle protégée qui sont assujettis à des intérêts et ententes figurant sur le présent plan.
 - Les coordonnées rectangulaires NAD83 sont utilisées sur le présent plan.
 - Les zones exclues, avec les coordonnées, situées dans les limites de la présente zone naturelle protégée sont des propriétés privées.



**SCHEDULE II-7.5 / ANNEXE II-7.5
BURGESS SETTLEMENT
PROTECTED NATURAL AREA
ZONE NATURELLE PROTÉGÉE
DE BURGESS SETTLEMENT**

