



**NEW BRUNSWICK  
REGULATION 2014-152**

under the

**PROTECTED NATURAL AREAS ACT  
(O.C. 2014-381)**

*Filed August 18, 2014*

**1** *Schedule II of New Brunswick Regulation 2003-8 under the Protected Natural Areas Act is amended*

- (a) by repealing Schedule II-24 and substituting the attached Schedule II-24;*
- (b) by repealing Schedule II-26 and substituting the attached Schedule II-26;*
- (c) by adding the attached Schedule II-26.1 in numerical order;*
- (d) by adding the attached Schedule II-26.2 in numerical order;*
- (e) by adding the attached Schedule II-26.4 in numerical order;*
- (f) by adding the attached Schedule II-26.5 in numerical order;*
- (g) by adding the attached Schedule II-26.6 in numerical order;*
- (h) by adding the attached Schedule II-26.7 in numerical order;*
- (i) by adding the attached Schedule II-26.8 in numerical order;*

**RÈGLEMENT DU  
NOUVEAU-BRUNSWICK 2014-152**

pris en vertu de la

**LOI SUR LES ZONES NATURELLES  
PROTÉGÉES  
(D.C. 2014-381)**

*Déposé le 18 août 2014*

**1** *L'annexe II du Règlement du Nouveau-Brunswick 2003-8 pris en vertu de la Loi sur les zones naturelles protégées est modifiée*

- a) par l'abrogation de l'annexe II-24 et son remplacement par l'annexe II-24 ci-jointe;*
- b) par l'abrogation de l'annexe II-26 et son remplacement par l'annexe II-26 ci-jointe;*
- c) par l'adjonction de l'annexe II-26.1 ci-jointe dans l'ordre numérique;*
- d) par l'adjonction de l'annexe II-26.2 ci-jointe dans l'ordre numérique;*
- e) par l'adjonction de l'annexe II-26.4 ci-jointe dans l'ordre numérique;*
- f) par l'adjonction de l'annexe II-26.5 ci-jointe dans l'ordre numérique;*
- g) par l'adjonction de l'annexe II-26.6 ci-jointe dans l'ordre numérique;*
- h) par l'adjonction de l'annexe II-26.7 ci-jointe dans l'ordre numérique;*
- i) par l'adjonction de l'annexe II-26.8 ci-jointe dans l'ordre numérique;*

*(j) by adding the attached Schedule II-26.9 in numerical order;*

*(k) by repealing Schedule II-27 and substituting the attached Schedule II-27;*

*(l) by adding the attached Schedule II-27.1 in numerical order;*

*(m) by repealing Schedule II-28 and substituting the attached Schedule II-28;*

*(n) by adding the attached Schedule II-28.1 in numerical order;*

*(o) by repealing Schedule II-29 and substituting the attached Schedule II-29;*

*(p) by adding the attached Schedule II-29.1 in numerical order;*

*(q) by adding the attached Schedule II-29.2 in numerical order;*

*(r) by adding the attached Schedule II-29.3 in numerical order.*

*j) par l'adjonction de l'annexe II-26.9 ci-jointe dans l'ordre numérique;*

*k) par l'abrogation de l'annexe II-27 et son remplacement par l'annexe II-27 ci-jointe;*

*l) par l'adjonction de l'annexe II-27.1 ci-jointe dans l'ordre numérique;*

*m) par l'abrogation de l'annexe II-28 et son remplacement par l'annexe II-28 ci-jointe;*

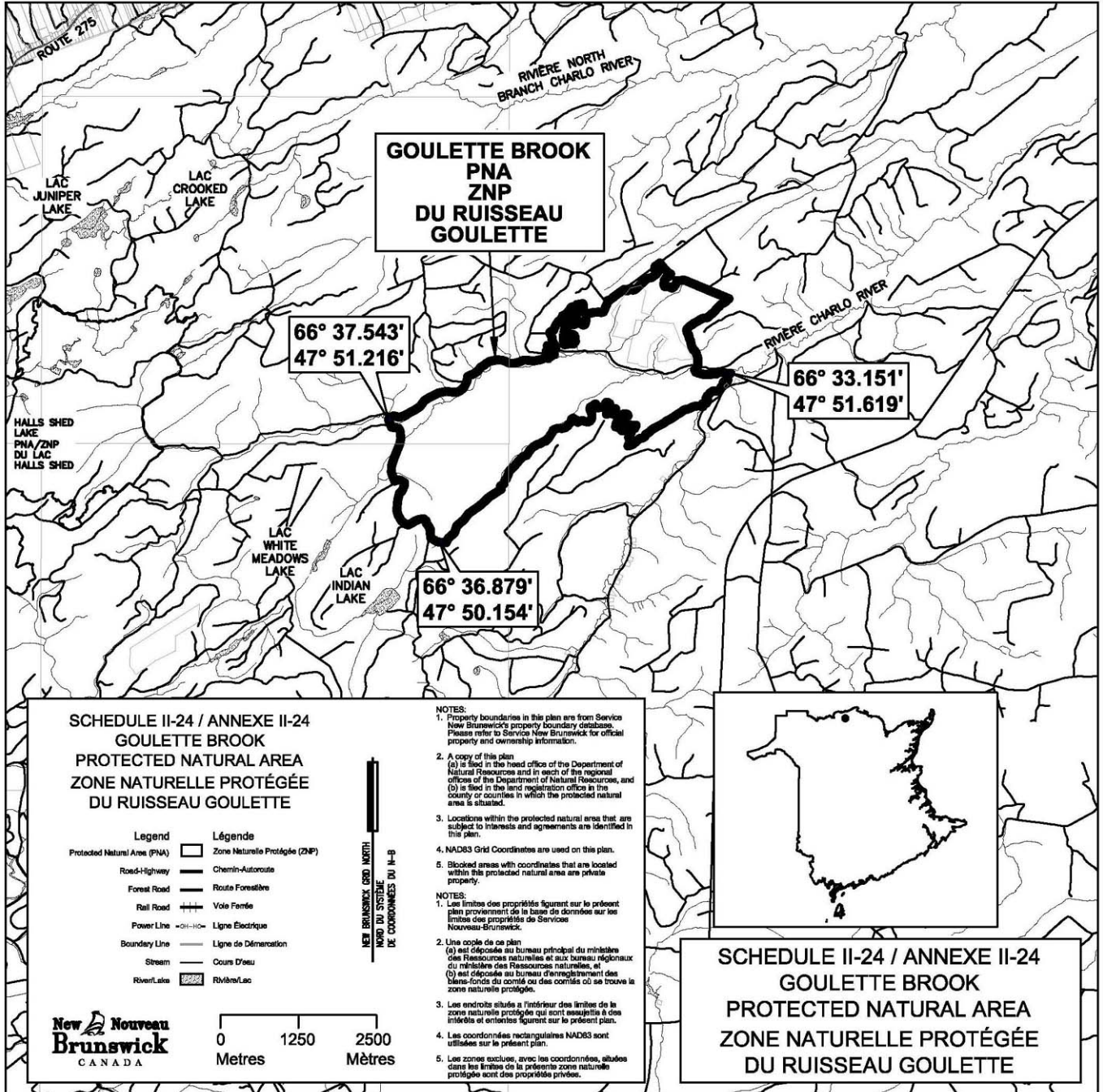
*n) par l'adjonction de l'annexe II-28.1 ci-jointe dans l'ordre numérique;*

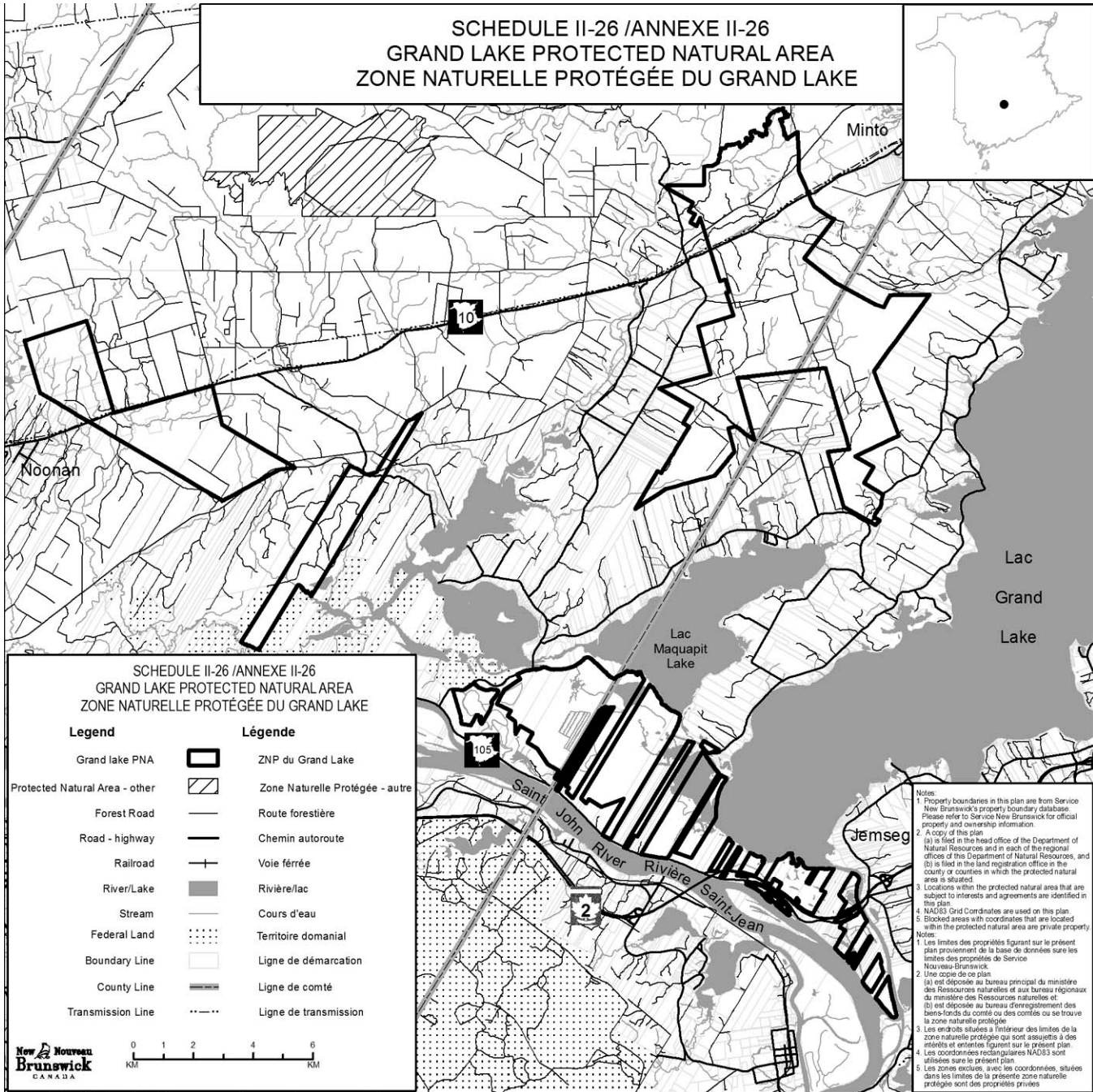
*o) par l'abrogation de l'annexe II-29 et son remplacement par l'annexe II-29 ci-jointe;*

*p) par l'adjonction de l'annexe II-29.1 ci-jointe dans l'ordre numérique;*

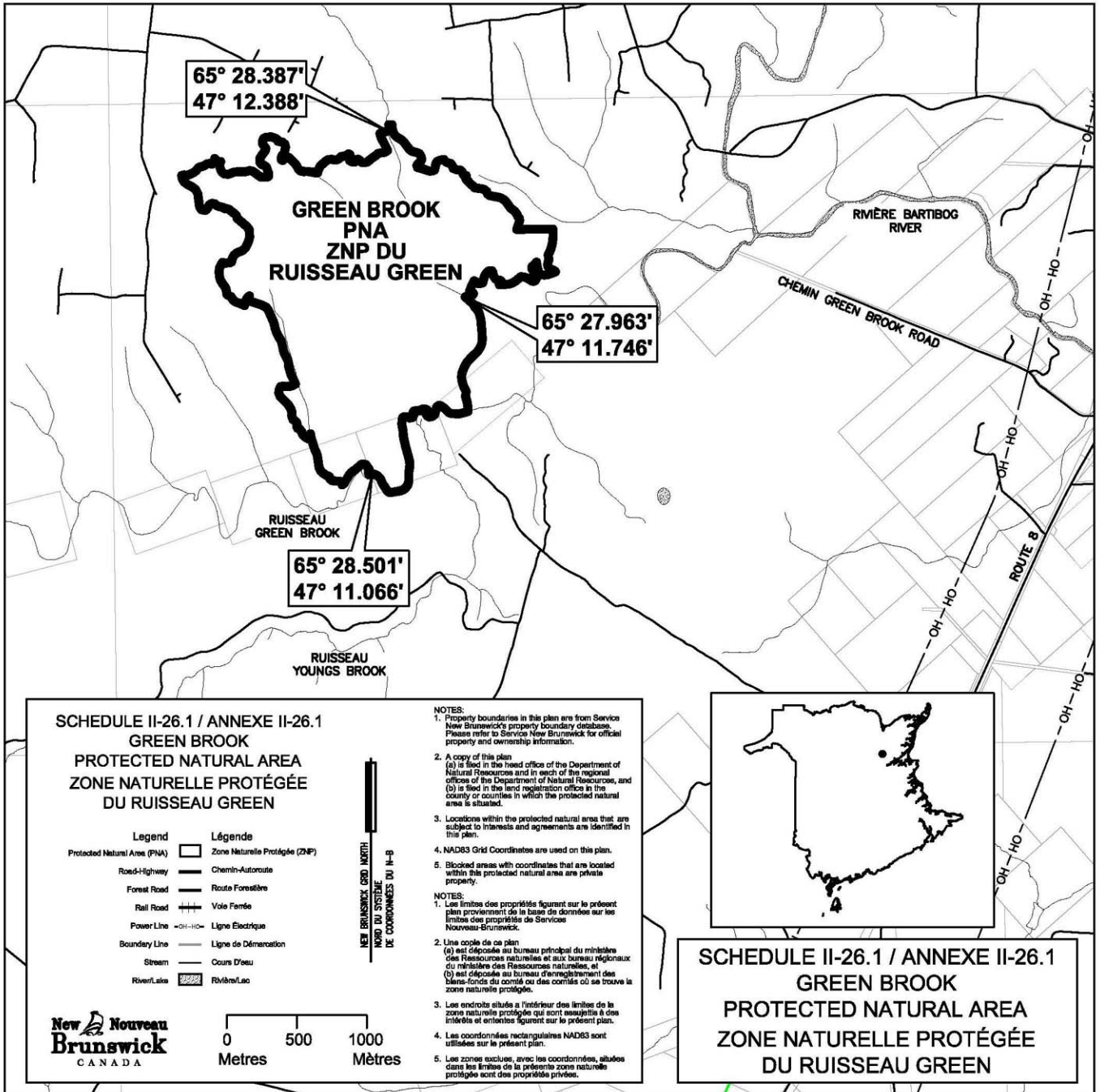
*q) par l'adjonction de l'annexe II-29.2 ci-jointe dans l'ordre numérique;*

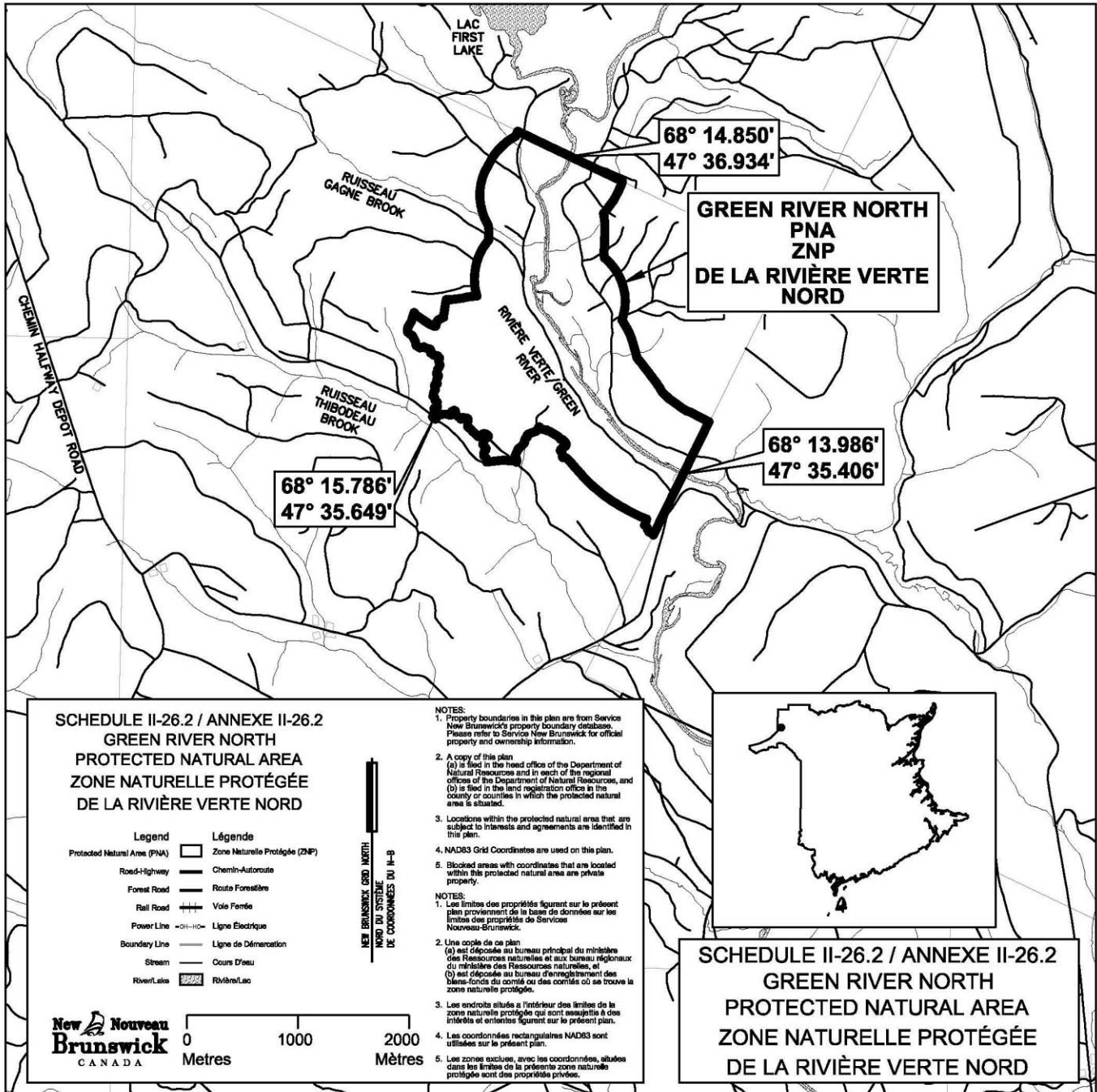
*r) par l'adjonction de l'annexe II-29.3 ci-jointe dans l'ordre numérique.*











**SCHEDULE II-26.2 / ANNEXE II-26.2**  
**GREEN RIVER NORTH**  
**PROTECTED NATURAL AREA**  
**ZONE NATURELLE PROTÉGÉE**  
**DE LA RIVIÈRE VERTE NORD**

|                              |                               |
|------------------------------|-------------------------------|
| <b>Legend</b>                | <b>Légende</b>                |
| Protected Natural Area (PNA) | Zone Naturelle Protégée (ZNP) |
| Road-Highway                 | Chemin-Autoroute              |
| Forest Road                  | Route Forestière              |
| Rail Road                    | Vole Ferme                    |
| Power Line                   | Ligne Électrique              |
| Boundary Line                | Ligne de Démarcation          |
| Stream                       | Cours D'eau                   |
| River/Lake                   | Rivière/Lac                   |

NEW BRUNSWICK GRID NORTH  
 NORD DU SYSTÈME  
 DE COORDONNÉES DU N-8

0 1000 2000  
 Metres Mètres

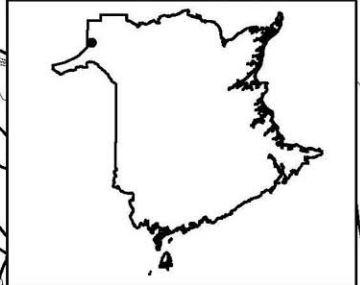
**New Brunswick**  
**Nouveau Brunswick**  
 CANADA

**NOTES:**

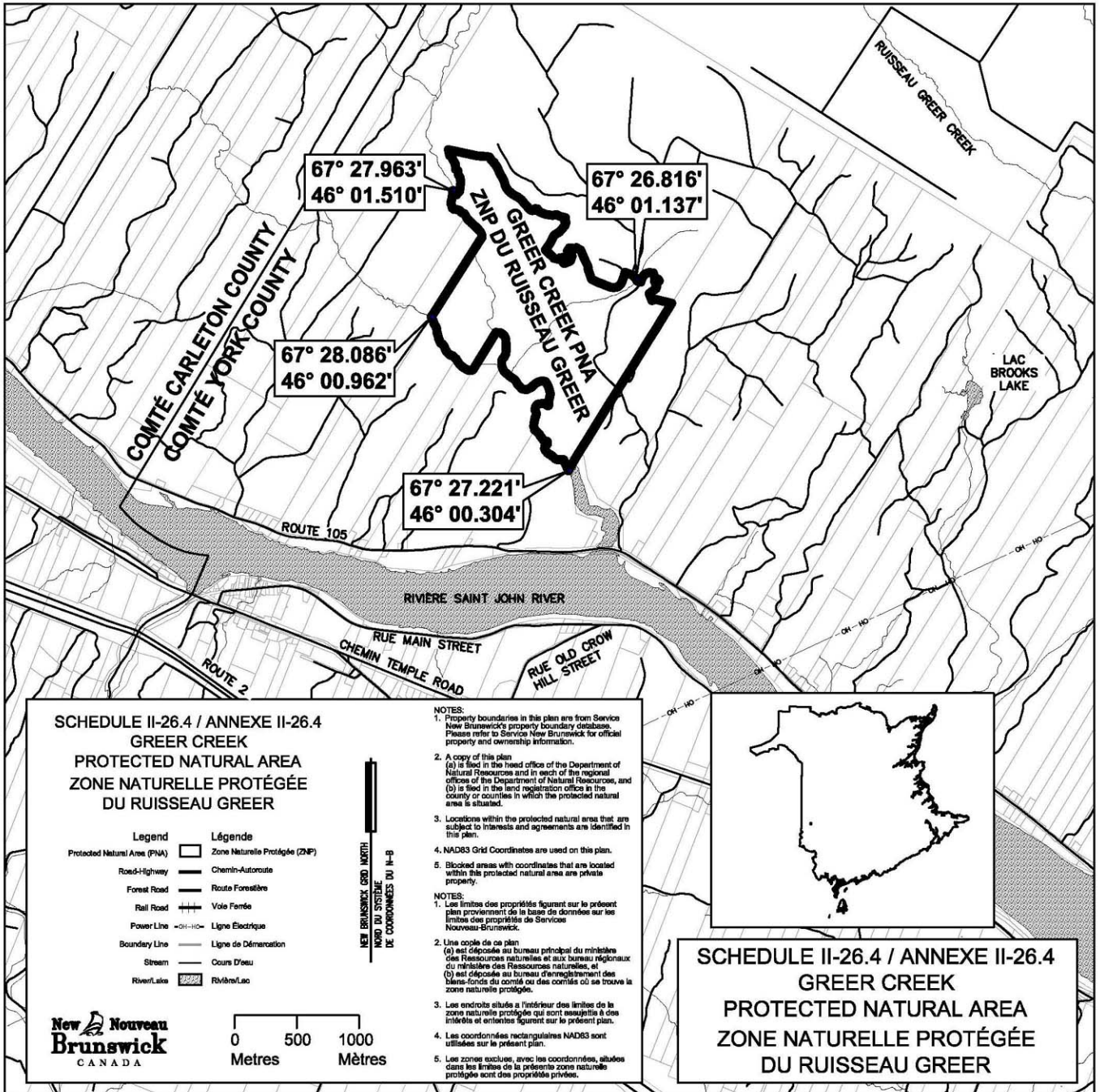
- Property boundaries in this plan are from Service New Brunswick's property boundary database. Please refer to Service New Brunswick for official property and ownership information.
- A copy of this plan (a) is filed in the head office of the Department of Natural Resources and in each of the regional offices of the Department of Natural Resources, and (b) is filed in the land registration office in the county or counties in which the protected natural area is situated.
- Locations within the protected natural area that are subject to interests and agreements are identified in this plan.
- NAD83 Grid Coordinates are used on this plan.
- Blocked areas with coordinates that are located within this protected natural area are private property.

**NOTES:**

- Les limites des propriétés figurent sur le présent plan provenant de la base de données sur les limites des propriétés de Services Nouveau-Brunswick.
- Une copie de ce plan (a) est déposée au bureau principal du ministère des Ressources naturelles et aux bureaux régionaux du ministère des Ressources naturelles, et (b) est déposée au bureau d'enregistrement des biens-fonds du comté ou des comtés où se trouve la zone naturelle protégée.
- Les endroits situés à l'intérieur des limites de la zone naturelle protégée qui sont assujettis à des intérêts et ententes figurent sur le présent plan.
- Les coordonnées rectangulaires NAD83 sont utilisées sur le présent plan.
- Les zones exclues, avec les coordonnées, situées dans les limites de la présente zone naturelle protégée sont des propriétés privées.

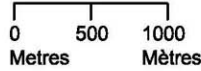


**SCHEDULE II-26.2 / ANNEXE II-26.2**  
**GREEN RIVER NORTH**  
**PROTECTED NATURAL AREA**  
**ZONE NATURELLE PROTÉGÉE**  
**DE LA RIVIÈRE VERTE NORD**



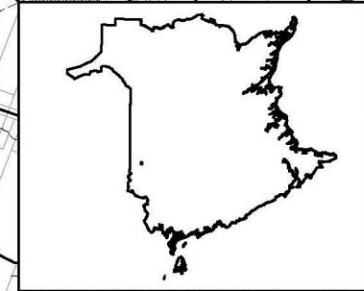
SCHEDULE II-26.4 / ANNEXE II-26.4  
GREER CREEK  
PROTECTED NATURAL AREA  
ZONE NATURELLE PROTÉGÉE  
DU RUISSEAU GREER

|                              |                               |
|------------------------------|-------------------------------|
| <b>Legend</b>                | <b>Légende</b>                |
| Protected Natural Area (PNA) | Zone Naturelle Protégée (ZNP) |
| Road-Highway                 | Chemin-Autoroute              |
| Forest Road                  | Route Forestière              |
| Rail Road                    | Vole Ferée                    |
| Power Line                   | Ligne Électrique              |
| Boundary Line                | Ligne de D marchation         |
| Stream                       | Cours d' au                   |
| River/Lake                   | Riv re/Lac                    |



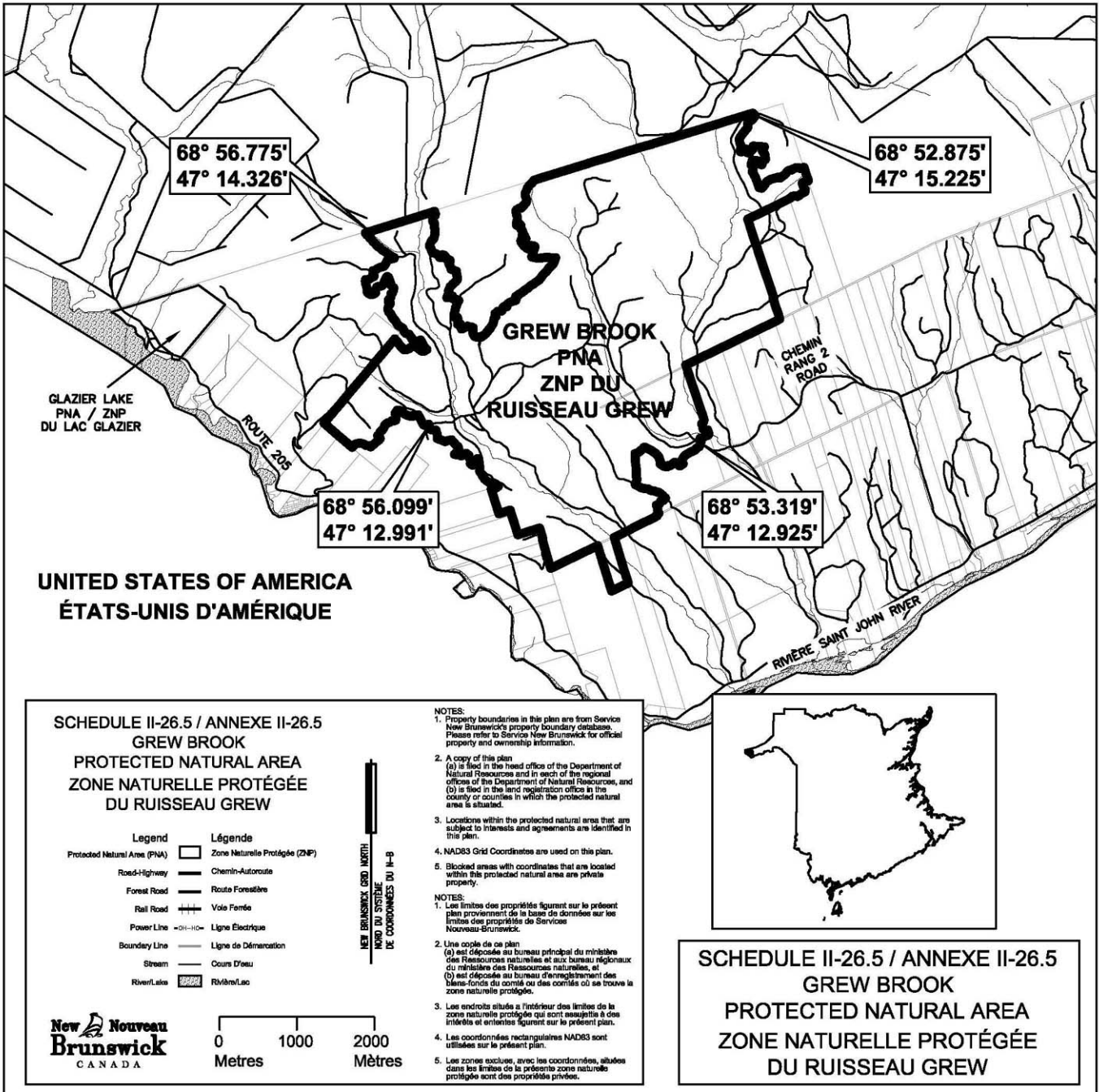
- NOTES:**
- Property boundaries in this plan are from Service New Brunswick's property boundary database. Please refer to Service New Brunswick for official property and ownership information.
  - A copy of this plan (a) is filed in the head office of the Department of Natural Resources and in each of the regional offices of the Department of Natural Resources, and (b) is filed in the land registration office in the county or counties in which the protected natural area is situated.
  - Locations within the protected natural area that are subject to interests and agreements are identified in this plan.
  - NAD83 Grid Coordinates are used on this plan.
  - Blocked areas with coordinates that are located within this protected natural area are private property.

- NOTES:**
- Les limites des propri t s figurant sur le pr sent plan proviennent de la base de donn es sur les limites des propri t s de Services Nouveau-Brunswick.
  - Une copie de ce plan (a) est d pos e au bureau principal du minist re des Ressources naturelles et aux bureaux r gionaux du minist re des Ressources naturelles, et (b) est d pos e au bureau d'enregistrement des biens-fonds du comt  ou des comt s o  se trouve la zone naturelle prot g e.
  - Les endroits situ s   l'int rieur des limites de la zone naturelle prot g e qui sont assuj tis   des int r ts et ententes figurant sur le pr sent plan.
  - Les coordonn es rectangulaires NAD83 sont utilis es sur le pr sent plan.
  - Les zones exclues, avec les coordonn es, situ es dans les limites de la pr sente zone naturelle prot g e sont des propri t s priv es.

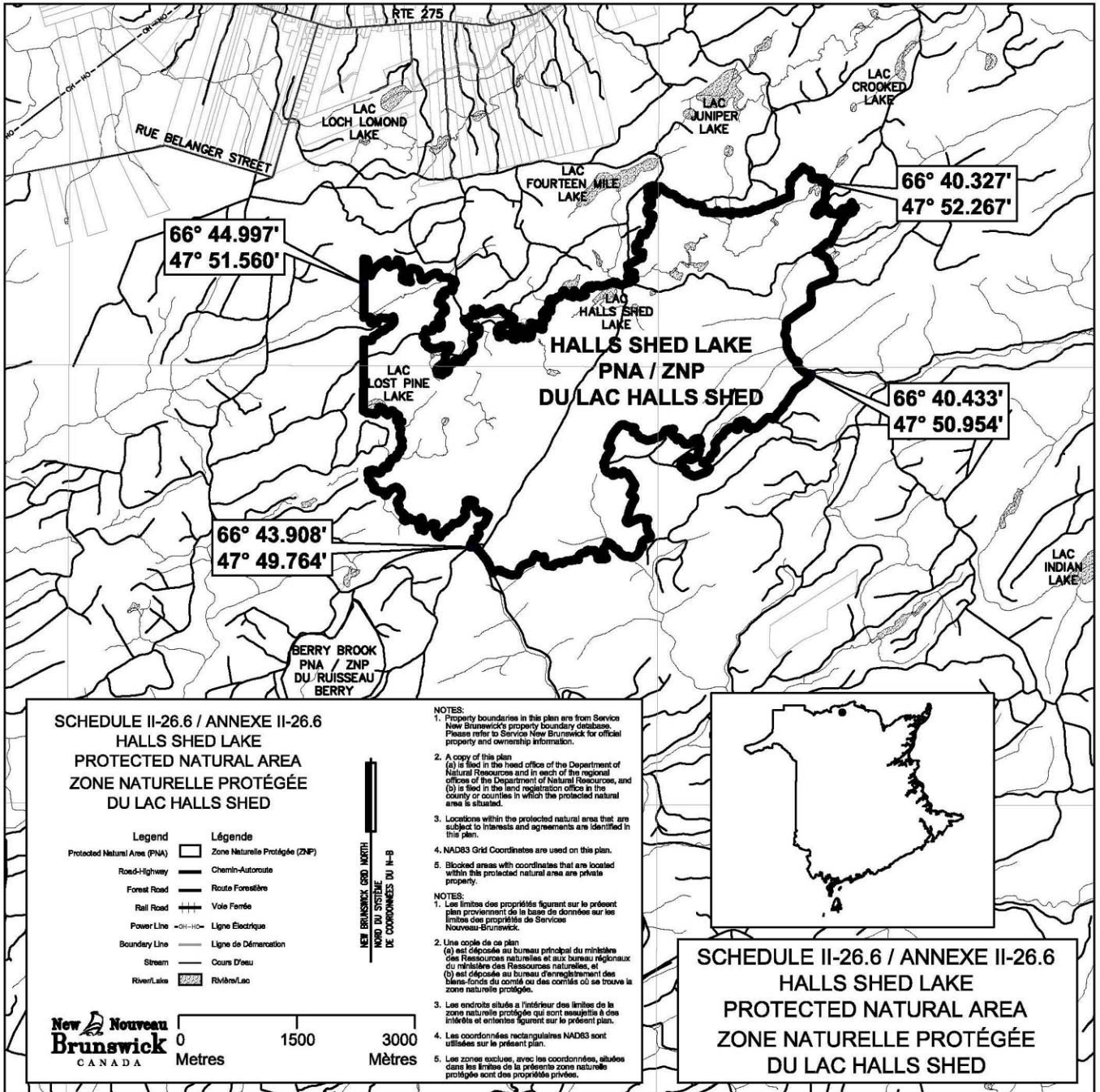


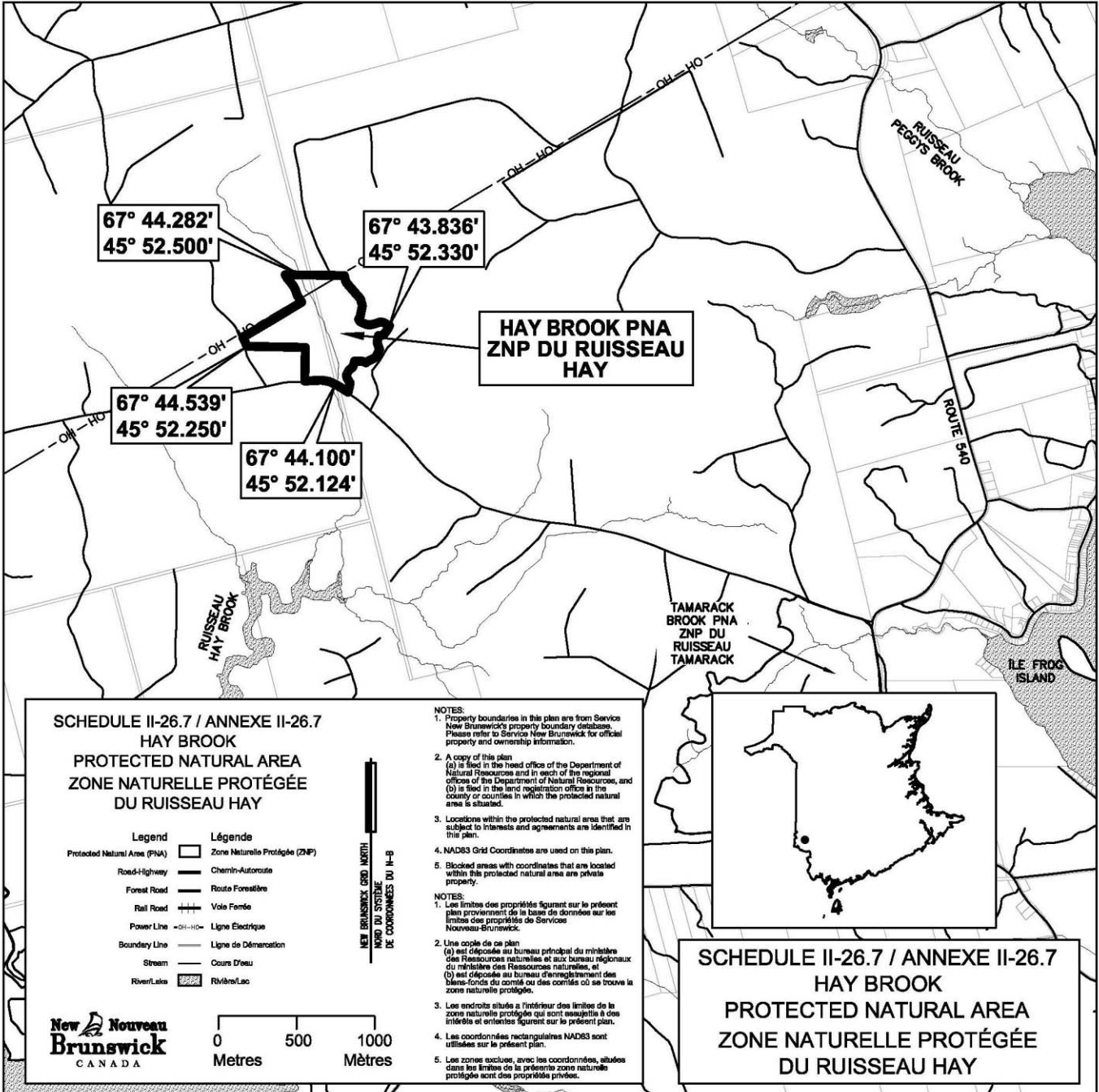
SCHEDULE II-26.4 / ANNEXE II-26.4  
GREER CREEK  
PROTECTED NATURAL AREA  
ZONE NATURELLE PROT G E  
DU RUISSEAU GREER





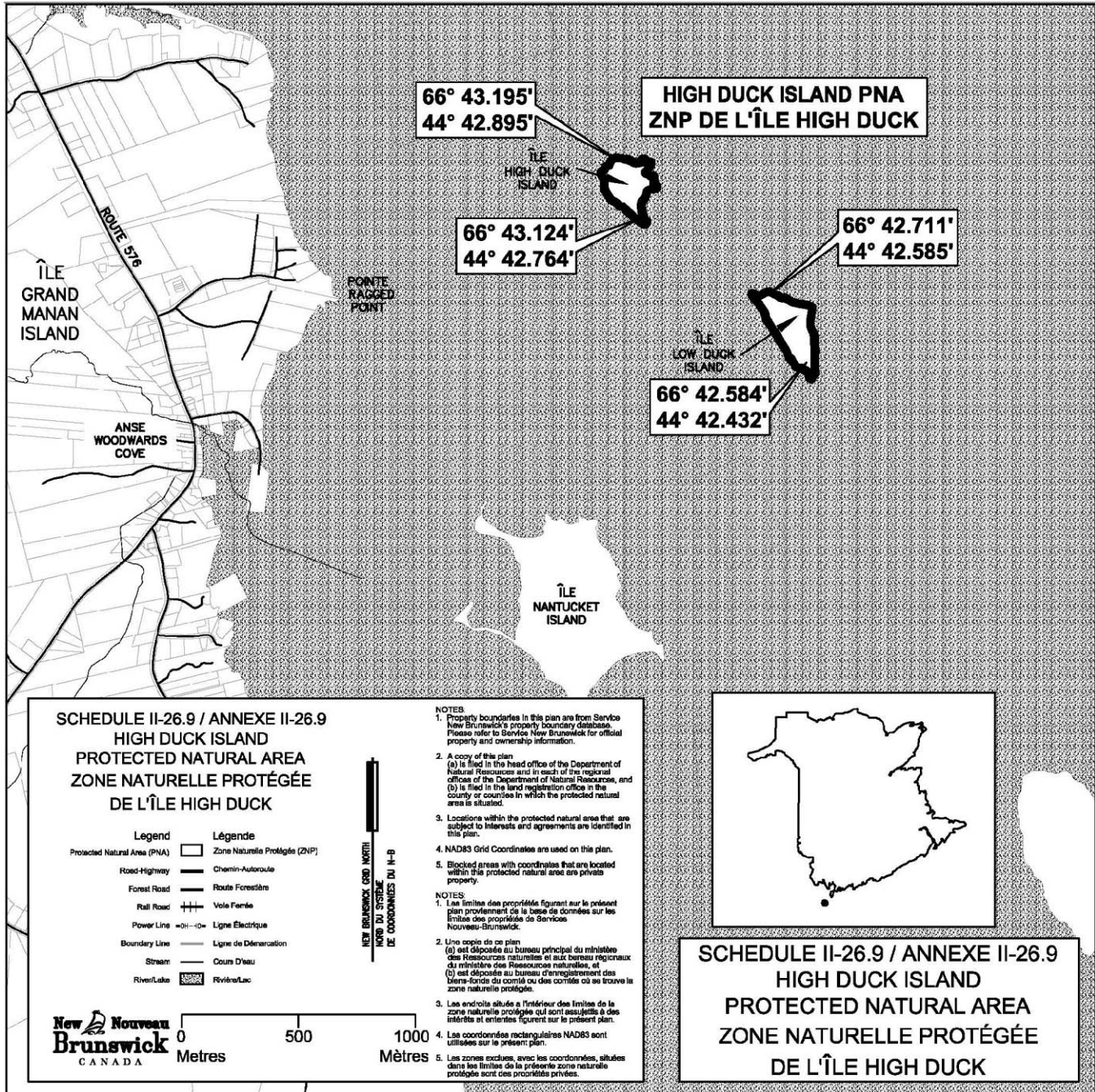




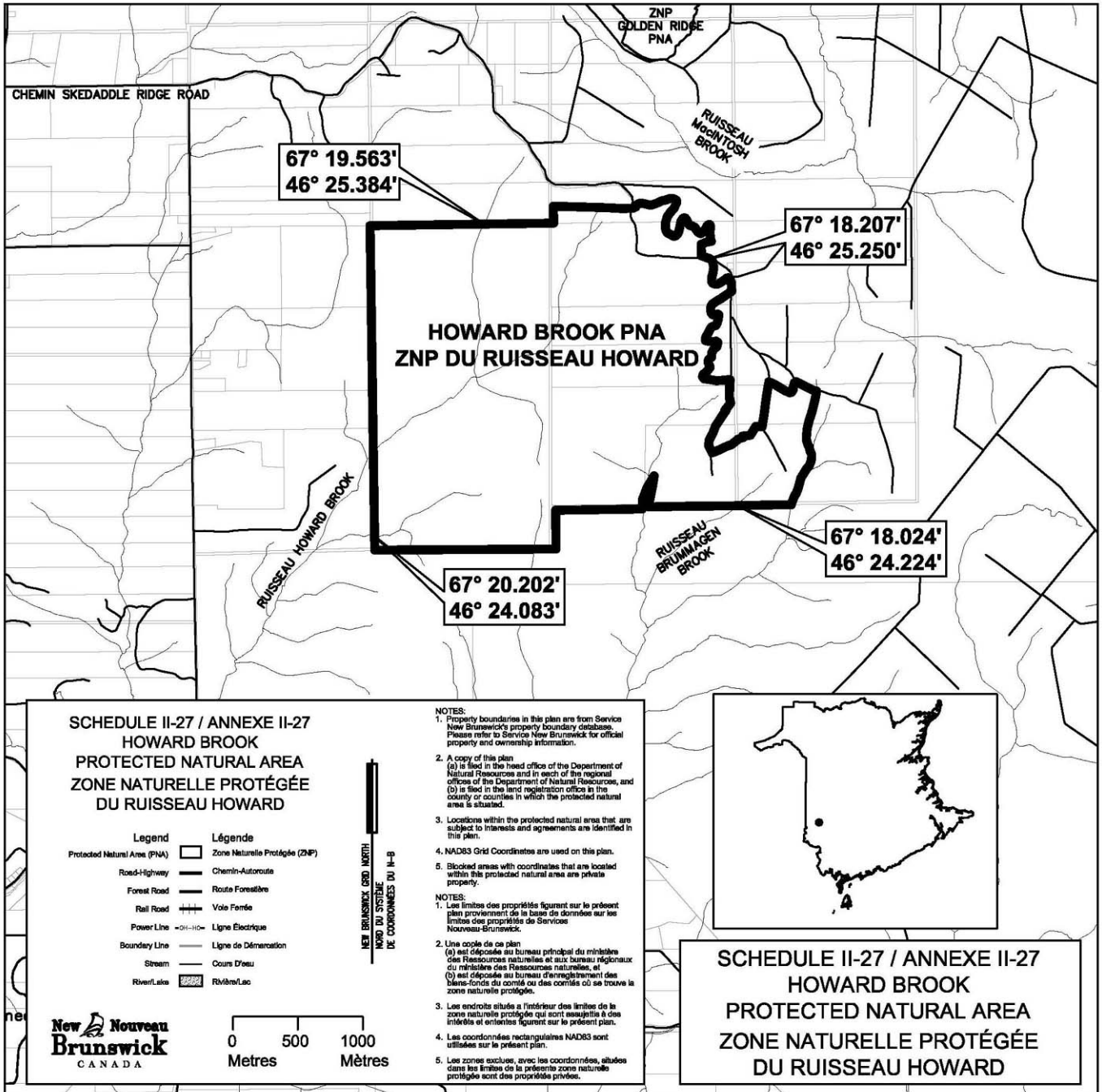













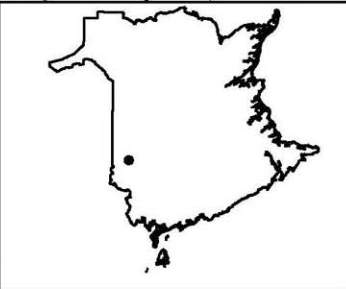
**SCHEDULE II-27 / ANNEXE II-27  
HOWARD BROOK  
PROTECTED NATURAL AREA  
ZONE NATURELLE PROTÉGÉE  
DU RUISSEAU HOWARD**

- |                              |                               |
|------------------------------|-------------------------------|
| <b>Legend</b>                | <b>Légende</b>                |
| Protected Natural Area (PNA) | Zone Naturelle Protégée (ZNP) |
| Road-Highway                 | Chemin-Autoroute              |
| Forest Road                  | Route Forestière              |
| Rail Road                    | Vole Ferée                    |
| Power Line                   | Ligne Électrique              |
| Boundary Line                | Ligne de D m cation           |
| Stream                       | Cours D'eau                   |
| River/Lake                   | Rivi re/Lac                   |

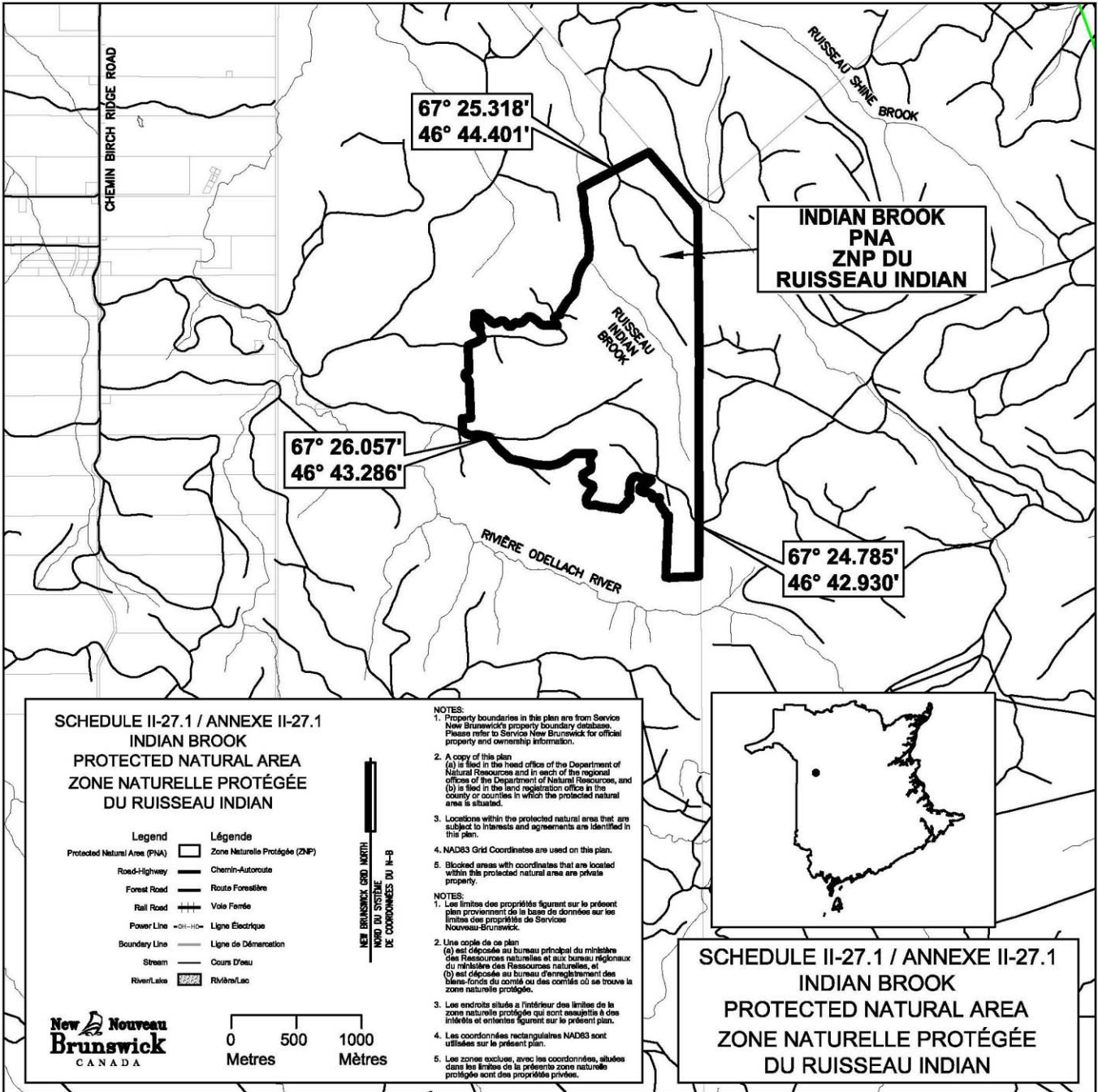
NEW BRUNSWICK GRID NORTH  
NORD DU SYST ME  
DE COORDONN ES DU N-83



- NOTES:**
- Property boundaries in this plan are from Service New Brunswick's property boundary database. Please refer to Service New Brunswick for official property and ownership information.
  - A copy of this plan (a) is filed in the head office of the Department of Natural Resources and in each of the regional offices of the Department of Natural Resources, and (b) is filed in the land registration office in the county or counties in which the protected natural area is situated.
  - Locations within the protected natural area that are subject to interests and agreements are identified in this plan.
  - NAD83 Grid Coordinates are used on this plan.
  - Blocked areas with coordinates that are located within this protected natural area are private property.
- NOTES:**
- Les limites des propri t s figurant sur le pr sent plan proviennent de la base de donn es sur les limites des propri t s de Service Nouveau-Brunswick.
  - Une copie de ce plan (a) est d pos e au bureau principal du minist re des Ressources naturelles et aux bureaux r gionaux du minist re des Ressources naturelles, et (b) est d pos e au bureau d'enregistrement des biens-fonds du comt  ou des comt s o  se trouve la zone naturelle prot g e.
  - Les endroits situ s   l'int rieur des limites de la zone naturelle prot g e qui sont assujettis   des int r ts et orientations figurant sur le pr sent plan.
  - Les coordonn es rectangulaires NAD83 sont utilis es sur le pr sent plan.
  - Les zones exclues, avec les coordonn es, situ es dans les limites de la pr sente zone naturelle prot g e sont des propri t s priv es.



**SCHEDULE II-27 / ANNEXE II-27  
HOWARD BROOK  
PROTECTED NATURAL AREA  
ZONE NATURELLE PROT G E  
DU RUISSEAU HOWARD**



SCHEDULE II-27.1 / ANNEXE II-27.1  
**INDIAN BROOK**  
**PROTECTED NATURAL AREA**  
**ZONE NATURELLE PROTÉGÉE**  
**DU RUISSEAU INDIAN**

- |                              |                               |
|------------------------------|-------------------------------|
| <b>Legend</b>                | <b>Légende</b>                |
| Protected Natural Area (PNA) | Zone Naturelle Protégée (ZNP) |
| Road-Highway                 | Chemin-Autoroute              |
| Forest Road                  | Route Forestière              |
| Rail Road                    | Vole Ferée                    |
| Power Line                   | Ligne Électrique              |
| Boundary Line                | Ligne de Démarcation          |
| Stream                       | Cours D'eau                   |
| River/Lake                   | Rivière/Lac                   |

NEW BRUNSWICK GRID NORTH  
 NORD DU SYSTÈME  
 DE COORDONNÉES DU II-93



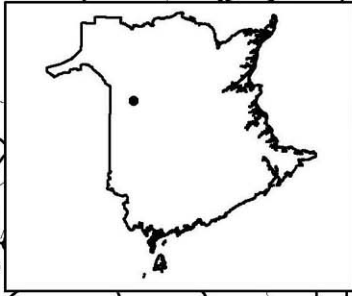
0 500 1000  
 Metres Mètres

**NOTES:**

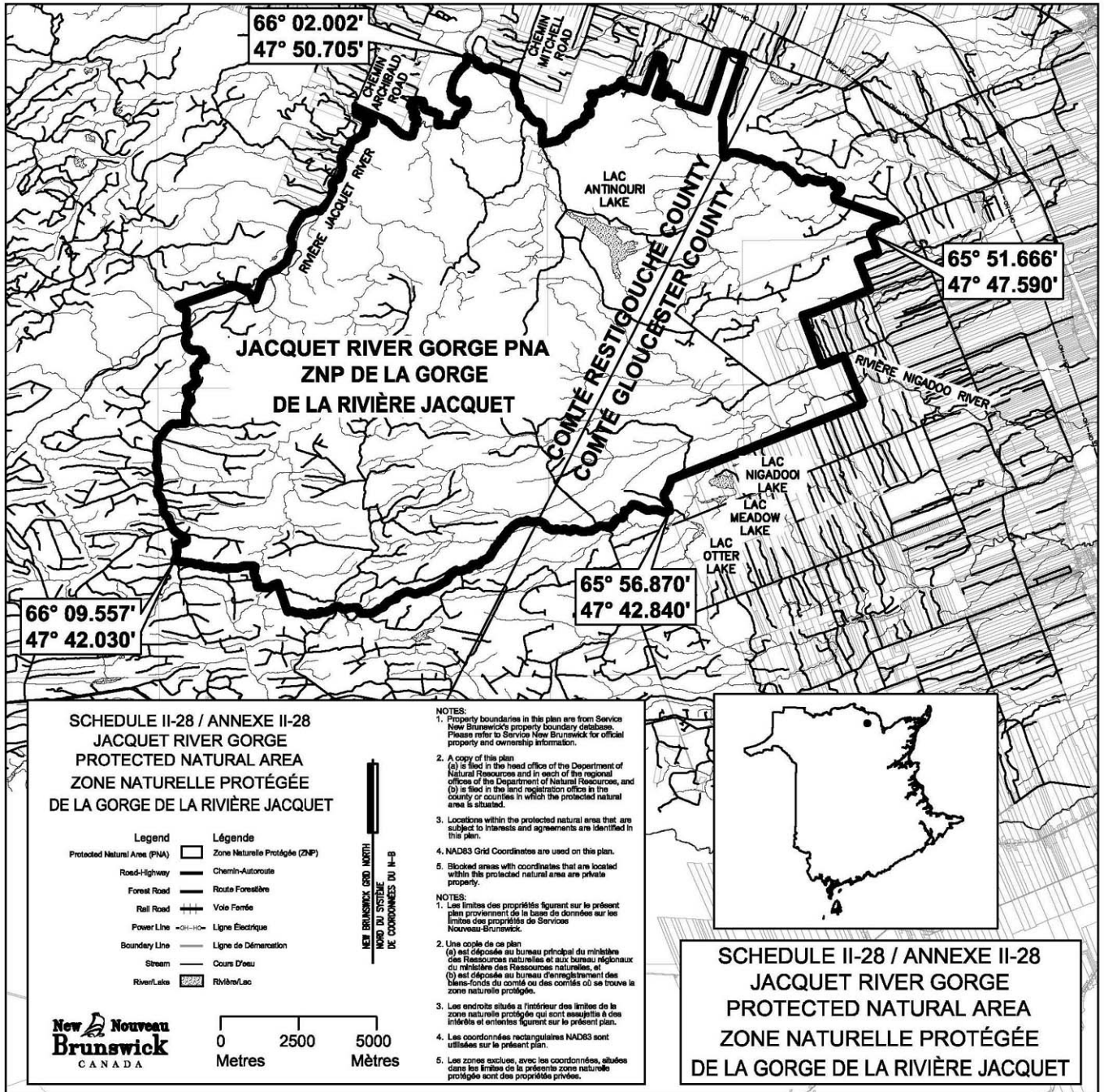
- Property boundaries in this plan are from Service New Brunswick's property boundary database. Please refer to Service New Brunswick for official property and ownership information.
- A copy of this plan (a) is filed in the head office of the Department of Natural Resources and in each of the regional offices of the Department of Natural Resources, and (b) is filed in the land registration office in the county or counties in which the protected natural area is situated.
- Locations within the protected natural area that are subject to interests and agreements are identified in this plan.
- NAD83 Grid Coordinates are used on this plan.
- Blocked areas with coordinates that are located within this protected natural area are private property.

**NOTES:**

- Les limites des propriétés figurant sur le présent plan proviennent de la base de données sur les limites des propriétés de Service Nouveau-Brunswick.
- Une copie de ce plan (a) est déposée au bureau principal du ministère des Ressources naturelles et aux bureaux régionaux du ministère des Ressources naturelles, et (b) est déposée au bureau d'enregistrement des biens-fonds du comté ou des comtés où se trouve la zone naturelle protégée.
- Les endroits situés à l'intérieur des limites de la zone naturelle protégée qui sont assujettis à des intérêts et ententes figurent sur le présent plan.
- Les coordonnées rectangulaires NAD83 sont utilisées sur le présent plan.
- Les zones exclues, avec les coordonnées, situées dans les limites de la présente zone naturelle protégée sont des propriétés privées.



SCHEDULE II-27.1 / ANNEXE II-27.1  
**INDIAN BROOK**  
**PROTECTED NATURAL AREA**  
**ZONE NATURELLE PROTÉGÉE**  
**DU RUISSEAU INDIAN**







SCHEDULE II-28.1 / ANNEXE II-28.1  
**JARDINE BROOK**  
**PROTECTED NATURAL AREA**  
**ZONE NATURELLE PROTÉGÉE**  
**DU RUISSEAU JARDINE**

- |                              |                               |
|------------------------------|-------------------------------|
| <b>Legend</b>                | <b>Légende</b>                |
| Protected Natural Area (PNA) | Zone Naturelle Protégée (ZNP) |
| Road-Highway                 | Chemin-Autoroute              |
| Forest Road                  | Route Forestière              |
| Rail Road                    | Vois Ferme                    |
| Power Line                   | Ligne Électrique              |
| Boundary Line                | Ligne de Démarcation          |
| Stream                       | Cours D'eau                   |
| River/Lake                   | Rivière/Lac                   |

**NOTES:**

- Property boundaries in this plan are from Service New Brunswick's property boundary database. Please refer to Service New Brunswick for official property and ownership information.
  - A copy of this plan (a) is filed in the head office of the Department of Natural Resources and in each of the regional offices of the Department of Natural Resources, and (b) is filed in the land registration office in the county or counties in which the protected natural area is situated.
  - Locations within the protected natural area that are subject to interests and agreements are identified in this plan.
  - NAD83 Grid Coordinates are used on this plan.
  - Blocked areas with coordinates that are located within this protected natural area are private property.
- NOTES:**
- Les limites des propriétés figurant sur le présent plan proviennent de la base de données sur les limites des propriétés de Service Nouveau-Brunswick.
  - Une copie de ce plan (a) est déposée au bureau principal du ministère des Ressources naturelles et aux bureaux régionaux du ministère des Ressources naturelles, et (b) est déposée au bureau d'enregistrement des biens-fonds du comté ou des comtés où se trouve la zone naturelle protégée.
  - Les endroits situés à l'intérieur des limites de la zone naturelle protégée qui sont assujettis à des intérêts et ententes figurant sur le présent plan.
  - Les coordonnées rectangulaires NAD83 sont utilisées sur le présent plan.
  - Les zones exclues, avec les coordonnées, situées dans les limites de la présente zone naturelle protégée sont des propriétés privées.



SCHEDULE II-28.1 / ANNEXE II-28.1  
**JARDINE BROOK**  
**PROTECTED NATURAL AREA**  
**ZONE NATURELLE PROTÉGÉE**  
**DU RUISSEAU JARDINE**



