



**NEW BRUNSWICK  
REGULATION 2024-30**

**under the**

**CLEAN WATER ACT  
(O.C. 2024-120)**

*Filed May 28, 2024*

**1** *New Brunswick Regulation 2000-47 under the Clean Water Act is amended*

*(a) by repealing the Index of Plans of Protected Areas and substituting the following:*

**Index of Plans of Protected Areas**

<b>Schedule</b>	<b>Protected Area</b>
Schedule A	Village of Doaktown
Schedule A.01	Village of Doaktown
Schedule A.1	District of Tobique Valley
Schedule A.2	Shippagan
Schedule A.2.1	Île-de-Lamèque
Schedule A.3	Campbellton
Schedule A.4	Fundy Albert
Schedule A.5	Fundy Albert
Schedule A.6	Village of McAdam
Schedule A.7	Beaurivage
Schedule A.8	Heron Bay
Schedule A.9	Vallée-des-Rivières
Schedule A.10	Grand Falls
Schedule A.11	Vallée-des-Rivières
Schedule A.12	District of Carleton North
Schedule A.13	Champdoré
Schedule A.14	Strait Shores
Schedule A.15	Regional Community of Southern Victoria
Schedule A.16	Moncton
Schedule A.17	Tantramar
Schedule A.18	Bois-Joli
Schedule A.19	Rothsay

**RÈGLEMENT DU  
NOUVEAU-BRUNSWICK 2024-30**

**pris en vertu de la**

**LOI SUR L'ASSAINISSEMENT DE L'EAU  
(D.C. 2024-120)**

*Déposé le 28 mai 2024*

**1** *Le Règlement du Nouveau-Brunswick 2000-47 pris en vertu de la Loi sur l'assainissement de l'eau est modifié*

*a) par l'abrogation de l'Index des plans de secteurs protégés et son remplacement par ce qui suit :*

**Index des plans de secteurs protégés**

<b>Annexe</b>	<b>Secteur protégé</b>
Annexe A	Village of Doaktown
Annexe A.01	Village of Doaktown
Annexe A.1	District of Tobique Valley
Annexe A.2	Shippagan
Annexe A.2.1	Île-de-Lamèque
Annexe A.3	Campbellton
Annexe A.4	Fundy Albert
Annexe A.5	Fundy Albert
Annexe A.6	Village of McAdam
Annexe A.7	Beaurivage
Annexe A.8	Baie-des-Hérons
Annexe A.9	Vallée-des-Rivières
Annexe A.10	Grand-Sault
Annexe A.11	Vallée-des-Rivières
Annexe A.12	District of Carleton North
Annexe A.13	Champdoré
Annexe A.14	Strait Shores
Annexe A.15	Regional Community of Southern Victoria
Annexe A.16	Moncton
Annexe A.17	Tantramar
Annexe A.18	Bois-Joli
Annexe A.19	Rothsay

Schedule A.20	Caraquet	Annexe A.20	Caraquet
Schedule A.20.1	Caraquet	Annexe A.20.1	Caraquet
Schedule A.20.2	Caraquet	Annexe A.20.2	Caraquet
Schedule A.21	The City of Fredericton	Annexe A.21	The City of Fredericton
Schedule A.22	Grand Falls	Annexe A.22	Grand-Sault
Schedule A.23	Haut-Madawaska	Annexe A.23	Haut-Madawaska
Schedule A.24	New Maryland	Annexe A.24	New Maryland
Schedule A.25	Sussex	Annexe A.25	Sussex
Schedule A.26	Kedgwick	Annexe A.26	Kedgwick
Schedule A.27	Shediac	Annexe A.27	Shediac
Schedule A.28	Memramcook	Annexe A.28	Memramcook
Schedule A.28.1	Memramcook	Annexe A.28.1	Memramcook
Schedule A.29	Municipal District of St. Stephen	Annexe A.29	Municipal District of St. Stephen
Schedule A.30	Fundy Albert	Annexe A.30	Fundy Albert
Schedule A.31.1	Miramichi	Annexe A.31.1	Miramichi
Schedule A.31.2	Miramichi	Annexe A.31.2	Miramichi
Schedule A.31.3	Miramichi	Annexe A.31.3	Miramichi
Schedule A.31.4	Miramichi	Annexe A.31.4	Miramichi
Schedule A.31.5	Miramichi	Annexe A.31.5	Miramichi
Schedule A.32	Eastern Charlotte	Annexe A.32	Eastern Charlotte
Schedule A.33	Tracadie	Annexe A.33	Tracadie
Schedule A.33.1	Tracadie	Annexe A.33.1	Tracadie
Schedule A.34.1	Edmundston	Annexe A.34.1	Edmundston
Schedule A.34.2	Edmundston	Annexe A.34.2	Edmundston
Schedule A.34.3	Edmundston	Annexe A.34.3	Edmundston
Schedule A.35	Grand Falls	Annexe A.35	Grand-Sault
Schedule A.36	Woodstock	Annexe A.36	Woodstock
Schedule A.37	Kings rural district	Annexe A.37	District rural de Kings
Schedule A.38	Nackawic-Millville	Annexe A.38	Nackawic-Millville
Schedule A.39	The City of Saint John	Annexe A.39	The City of Saint John
Schedule A.40	Beaurivage	Annexe A.40	Beaurivage
Schedule A.41	Village of Fredericton Junction	Annexe A.41	Village of Fredericton Junction
Schedule A.42	Grand-Bouctouche	Annexe A.42	Grand-Bouctouche
Schedule A.43	Haut-Madawaska	Annexe A.43	Haut-Madawaska
Schedule A.44	Tantramar	Annexe A.44	Tantramar
Schedule A.45	Hartland	Annexe A.45	Hartland
Schedule A.46	Quispamsis	Annexe A.46	Quispamsis
Schedule A.46.1	Quispamsis	Annexe A.46.1	Quispamsis
Schedule A.47	Haut-Madawaska	Annexe A.47	Haut-Madawaska

***(b) by repealing Schedule A and substituting the attached Schedule A;***

***b) par l'abrogation de l'annexe A et son remplacement par l'annexe A ci-jointe;***

***(c) by repealing Schedule A.01 and substituting the attached Schedule A.01;***

***c) par l'abrogation de l'annexe A.01 et son remplacement par l'annexe A.01 ci-jointe;***

***(d) by repealing Schedule A.1 and substituting the attached Schedule A.1;***

***d) par l'abrogation de l'annexe A.1 et son remplacement par l'annexe A.1 ci-jointe;***

***(e) by repealing Schedule A.2 and substituting the attached Schedule A.2;***

***e) par l'abrogation de l'annexe A.2 et son remplacement par l'annexe A.2 ci-jointe;***

***(f) by repealing Schedule A.3 and substituting the attached Schedule A.3;***

***f) par l'abrogation de l'annexe A.3 et son remplacement par l'annexe A.3 ci-jointe;***

**(g) by repealing Schedule A.4 and substituting the attached Schedule A.4;**

**(h) by repealing Schedule A.5 and substituting the attached Schedule A.5;**

**(i) by repealing Schedule A.6 and substituting the attached Schedule A.6;**

**(j) by repealing Schedule A.7 and substituting the attached Schedule A.7;**

**(k) by repealing Schedule A.8 and substituting the attached Schedule A.8;**

**(l) by repealing Schedule A.9 and substituting the attached Schedule A.9;**

**(m) by repealing Schedule A.10 and substituting the attached Schedule A.10;**

**(n) by repealing Schedule A.11 and substituting the attached Schedule A.11;**

**(o) by repealing Schedule A.12 and substituting the attached Schedule A.12;**

**(p) by repealing Schedule A.13 and substituting the attached Schedule A.13;**

**(q) by repealing Schedule A.14 and substituting the attached Schedule A.14;**

**(r) by repealing Schedule A.15 and substituting the attached Schedule A.15;**

**(s) by repealing Schedule A.16 and substituting the attached Schedule A.16;**

**(t) by repealing Schedule A.17 and substituting the attached Schedule A.17;**

**(u) by repealing Schedule A.18 and substituting the attached Schedule A.18;**

**(v) by repealing Schedule A.19 and substituting the attached Schedule A.19;**

**(w) by repealing Schedule A.20 and substituting the attached Schedule A.20;**

**(x) by repealing Schedule A.20.1 and substituting the attached Schedule A.20.1;**

**g) par l'abrogation de l'annexe A.4 et son remplacement par l'annexe A.4 ci-jointe;**

**h) par l'abrogation de l'annexe A.5 et son remplacement par l'annexe A.5 ci-jointe;**

**i) par l'abrogation de l'annexe A.6 et son remplacement par l'annexe A.6 ci-jointe;**

**j) par l'abrogation de l'annexe A.7 et son remplacement par l'annexe A.7 ci-jointe;**

**k) par l'abrogation de l'annexe A.8 et son remplacement par l'annexe A.8 ci-jointe;**

**l) par l'abrogation de l'annexe A.9 et son remplacement par l'annexe A.9 ci-jointe;**

**m) par l'abrogation de l'annexe A.10 et son remplacement par l'annexe A.10 ci-jointe;**

**n) par l'abrogation de l'annexe A.11 et son remplacement par l'annexe A.11 ci-jointe;**

**o) par l'abrogation de l'annexe A.12 et son remplacement par l'annexe A.12 ci-jointe;**

**p) par l'abrogation de l'annexe A.13 et son remplacement par l'annexe A.13 ci-jointe;**

**q) par l'abrogation de l'annexe A.14 et son remplacement par l'annexe A.14 ci-jointe;**

**r) par l'abrogation de l'annexe A.15 et son remplacement par l'annexe A.15 ci-jointe;**

**s) par l'abrogation de l'annexe A.16 et son remplacement par l'annexe A.16 ci-jointe;**

**t) par l'abrogation de l'annexe A.17 et son remplacement par l'annexe A.17 ci-jointe;**

**u) par l'abrogation de l'annexe A.18 et son remplacement par l'annexe A.18 ci-jointe;**

**v) par l'abrogation de l'annexe A.19 et son remplacement par l'annexe A.19 ci-jointe;**

**w) par l'abrogation de l'annexe A.20 et son remplacement par l'annexe A.20 ci-jointe;**

**x) par l'abrogation de l'annexe A.20.1 et son remplacement par l'annexe A.20.1 ci-jointe;**

*(y) by repealing Schedule A.20.2 and substituting the attached Schedule A.20.2;*

*(z) by repealing Schedule A.21 and substituting the attached Schedule A.21;*

*(aa) by repealing Schedule A.22 and substituting the attached Schedule A.22;*

*(bb) by repealing Schedule A.23 and substituting the attached Schedule A.23;*

*(cc) by repealing Schedule A.24 and substituting the attached Schedule A.24;*

*(dd) by repealing Schedule A.25 and substituting the attached Schedule A.25;*

*(ee) by repealing Schedule A.26 and substituting the attached Schedule A.26;*

*(ff) by repealing Schedule A.27 and substituting the attached Schedule A.27;*

*(gg) by repealing Schedule A.28 and substituting the attached Schedule A.28;*

*(hh) by repealing Schedule A.29 and substituting the attached Schedule A.29;*

*(ii) by repealing Schedule A.30 and substituting the attached Schedule A.30;*

*(jj) by repealing Schedule A.31.1 and substituting the attached Schedule A.31.1;*

*(kk) by repealing Schedule A.31.2 and substituting the attached Schedule A.31.2;*

*(ll) by repealing Schedule A.31.3 and substituting the attached Schedule A.31.3;*

*(mm) by repealing Schedule A.31.4 and substituting the attached Schedule A.31.4;*

*(nn) by repealing Schedule A.32 and substituting the attached Schedule A.32;*

*(oo) by repealing Schedule A.33 and substituting the attached Schedule A.33;*

*(pp) by repealing Schedule A.33.1 and substituting the attached Schedule A.33.1;*

*y) par l'abrogation de l'annexe A.20.2 et son remplacement par l'annexe A.20.2 ci-jointe;*

*z) par l'abrogation de l'annexe A.21 et son remplacement par l'annexe A.21 ci-jointe;*

*aa) par l'abrogation de l'annexe A.22 et son remplacement par l'annexe A.22 ci-jointe;*

*bb) par l'abrogation de l'annexe A.23 et son remplacement par l'annexe A.23 ci-jointe;*

*cc) par l'abrogation de l'annexe A.24 et son remplacement par l'annexe A.24 ci-jointe;*

*dd) par l'abrogation de l'annexe A.25 et son remplacement par l'annexe A.25 ci-jointe;*

*ee) par l'abrogation de l'annexe A.26 et son remplacement par l'annexe A.26 ci-jointe;*

*ff) par l'abrogation de l'annexe A.27 et son remplacement par l'annexe A.27 ci-jointe;*

*gg) par l'abrogation de l'annexe A.28 et son remplacement par l'annexe A.28 ci-jointe;*

*hh) par l'abrogation de l'annexe A.29 et son remplacement par l'annexe A.29 ci-jointe;*

*ii) par l'abrogation de l'annexe A.30 et son remplacement par l'annexe A.30 ci-jointe;*

*jj) par l'abrogation de l'annexe A.31.1 et son remplacement par l'annexe A.31.1 ci-jointe;*

*kk) par l'abrogation de l'annexe A.31.2 et son remplacement par l'annexe A.31.2 ci-jointe;*

*ll) par l'abrogation de l'annexe A.31.3 et son remplacement par l'annexe A.31.3 ci-jointe;*

*mm) par l'abrogation de l'annexe A.31.4 et son remplacement par l'annexe A.31.4 ci-jointe;*

*nn) par l'abrogation de l'annexe A.32 et son remplacement par l'annexe A.32 ci-jointe;*

*oo) par l'abrogation de l'annexe A.33 et son remplacement par l'annexe A.33 ci-jointe;*

*pp) par l'abrogation de l'annexe A.33.1 et son remplacement par l'annexe A.33.1 ci-jointe;*

*(qq) by repealing Schedule A.34.1 and substituting the attached Schedule A.34.1;*

*(rr) by repealing Schedule A.34.2 and substituting the attached Schedule A.34.2;*

*(ss) by repealing Schedule A.35 and substituting the attached Schedule A.35;*

*(tt) by repealing Schedule A.36 and substituting the attached Schedule A.36;*

*(uu) by repealing Schedule A.37 and substituting the attached Schedule A.37;*

*(vv) by repealing Schedule A.38 and substituting the attached Schedule A.38;*

*(ww) by repealing Schedule A.39 and substituting the attached Schedule A.39;*

*(xx) by repealing Schedule A.40 and substituting the attached Schedule A.40;*

*(yy) by repealing Schedule A.41 and substituting the attached Schedule A.41;*

*(zz) by repealing Schedule A.42 and substituting the attached Schedule A.42;*

*(aaa) by repealing Schedule A.43 and substituting the attached Schedule A.43;*

*(bbb) by repealing Schedule A.44 and substituting the attached Schedule A.44;*

*(ccc) by repealing Schedule A.45 and substituting the attached Schedule A.45;*

*(ddd) by repealing Schedule A.46 and substituting the attached Schedule A.46;*

*(eee) by repealing Schedule A.46.1 and substituting the attached Schedule A.46.1;*

*(fff) by repealing Schedule A.47 and substituting the attached Schedule A.47;*

*(ggg) in subsection 1(1) of Schedule B in the definition “well head” by striking out “the Village of Riverside-Albert” and substituting “Fundy Albert”.*

*qq) par l’abrogation de l’annexe A.34.1 et son remplacement par l’annexe A.34.1 ci-jointe;*

*rr) par l’abrogation de l’annexe A.34.2 et son remplacement par l’annexe A.34.2 ci-jointe;*

*ss) par l’abrogation de l’annexe A.35 et son remplacement par l’annexe A.35 ci-jointe;*

*tt) par l’abrogation de l’annexe A.36 et son remplacement par l’annexe A.36 ci-jointe;*

*uu) par l’abrogation de l’annexe A.37 et son remplacement par l’annexe A.37 ci-jointe;*

*vv) par l’abrogation de l’annexe A.38 et son remplacement par l’annexe A.38 ci-jointe;*

*ww) par l’abrogation de l’annexe A.39 et son remplacement par l’annexe A.39 ci-jointe;*

*xx) par l’abrogation de l’annexe A.40 et son remplacement par l’annexe A.40 ci-jointe;*

*yy) par l’abrogation de l’annexe A.41 et son remplacement par l’annexe A.41 ci-jointe;*

*zz) par l’abrogation de l’annexe A.42 et son remplacement par l’annexe A.42 ci-jointe;*

*aaa) par l’abrogation de l’annexe A.43 et son remplacement par l’annexe A.43 ci-jointe;*

*bbb) par l’abrogation de l’annexe A.44 et son remplacement par l’annexe A.44 ci-jointe;*

*ccc) par l’abrogation de l’annexe A.45 et son remplacement par l’annexe A.45 ci-jointe;*

*ddd) par l’abrogation de l’annexe A.46 et son remplacement par l’annexe A.46 ci-jointe;*

*eee) par l’abrogation de l’annexe A.46.1 et son remplacement par l’annexe A.46.1 ci-jointe;*

*fff) par l’abrogation de l’annexe A.47 et son remplacement par l’annexe A.47 ci-jointe;*

*ggg) au paragraphe 1(1) de l’annexe B, à la définition de « tête de puits », par la suppression de « du Village de Riverside-Albert » et son remplacement par « de Fundy Albert ».*

**Commencement**

**2** *This Order comes into force on June 1, 2024.*

**Entrée en vigueur**

**2** *Le présent décret entre en vigueur le 1<sup>er</sup> juin 2024.*



**SCHEDULE A.01 / ANNEXE A.01**

**SCHEDULE  
ANNEXE  
A.01  
WELLFIELD PROTECTED AREAS  
VILLAGE OF DOAKTOWN**

**SECTEURS PROTÉGÉS DU CHAMP DE CAPTAGE  
VILLAGE OF DOAKTOWN**

Legend	Symbol / Symbole	Légende
Boundary of a Zone A		Limites d'une zone A
Boundary of a Zone B (Zone B does not include any Zone A)		Limites d'une zone B (Une zone B n'inclut aucune zone A)
Boundary of a Zone C (Zone C does not include any Zone A or Zone B)		Limites d'une zone C (Une zone C n'inclut aucune zone A ou zone B)
Local Government Boundary		Limites du gouvernement local
Well		Puits

Department of Environment and Local Government Ministère de l'Environnement et des Gouvernements locaux	
SCALE / ÉCHELLE:	1:4,300
DATE:	2023-11-03

- NOTES:**
- The property lines shown on this plan were transferred from Service New Brunswick property maps. The property lines are shown on this plan to aid in the identification of individual properties within the wellfield protected areas. Please refer to the actual Service New Brunswick property maps for complete property and ownership information.
  - A copy of the *Wellfield Protected Area Designation Order* that designates the wellfield(s) shown on this plan as protected areas
    - is filed in the head office of the Department of Environment and Local Government, and in the regional office of the Department of Environment and Local Government situated most closely to the protected areas, and
    - is registered in the registry office or registry offices of Service New Brunswick for the county or counties in which the protected areas are situated.

- NOTES:**
- Les limites de propriétés figurant sur le présent plan ont été décalquées des cartes foncières de Services Nouveau-Brunswick. Elles y figurent pour faciliter l'identification des propriétés particulières se trouvant à l'intérieur des secteurs protégés du champ de captage. Veuillez vous reporter aux véritables cartes foncières de Services Nouveau-Brunswick pour obtenir des renseignements complets à l'égard des propriétés et des propriétaires.
  - Un exemplaire du *Décret de désignation de secteur protégé des champs de captage* qui désigne le(s) champ(s) de captage figurant sur ce plan comme secteurs protégés
    - est déposé au bureau principal du ministère de l'Environnement et des Gouvernements locaux, et au bureau régional du ministère de l'Environnement et des Gouvernements locaux qui est le plus rapproché des secteurs protégés, et
    - est enregistré au bureau de l'enregistrement ou aux bureaux de l'enregistrement de Services Nouveau-Brunswick du comté ou des comtés où sont situés les secteurs protégés.





**SCHEDULE A.1 / ANNEXE A.1**

SCHEDULE  
ANNEXE  
A.1  
WELLFIELD PROTECTED AREAS  
DISTRICT OF TOBIQUE VALLEY  
SECTEURS PROTÉGÉS DU CHAMP DE CAPTAGE  
DISTRICT OF TOBIQUE VALLEY

Legend	Symbol / Symbole	Légende
Boundary of a Zone A		Limites d'une zone A
Boundary of a Zone B (Zone B does not include any Zone A)		Limites d'une zone B (Une zone B n'inclut aucune zone A)
Boundary of a Zone C (Zone C does not include any Zone A or Zone B)		Limites d'une zone C (Une zone C n'inclut aucune zone A ou zone B)
Local Government Boundary		Limites du gouvernement local
Well		Puits

Department of Environment and Local Government  
Ministère de l'Environnement et des Gouvernements locaux

SCALE / ÉCHELLE: 1:4,500  
DATE: 2023-10-08

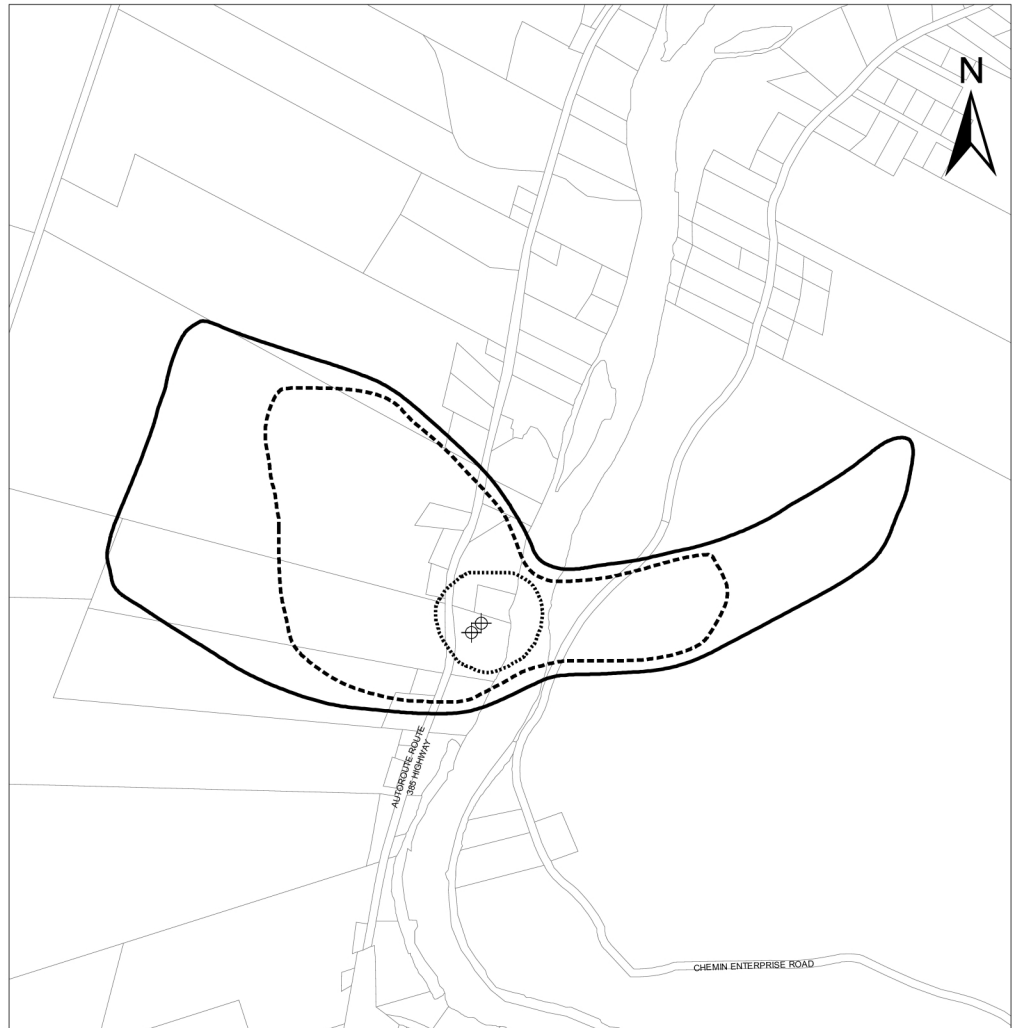
**New Brunswick**  
Nouveau Brunswick

**NOTES:**

- The property lines shown on this plan were transferred from Service New Brunswick property maps. The property lines are shown on this plan to aid in the identification of individual properties within the wellfield protected areas. Please refer to the actual Service New Brunswick property maps for complete property and ownership information.
- A copy of the *Wellfield Protected Area Designation Order* that designates the wellfield(s) shown on this plan as protected areas
  - is filed in the head office of the Department of Environment and Local Government, and in the regional office of the Department of Environment and Local Government situated most closely to the protected areas, and
  - is registered in the registry office or registry offices of Service New Brunswick for the county or counties in which the protected areas are situated.

**NOTES:**

- Les limites de propriétés figurant sur le présent plan ont été décalquées des cartes foncières de Services Nouveau-Brunswick. Elles y figurent pour faciliter l'identification des propriétés particulières se trouvant à l'intérieur des secteurs protégés du champ de captage. Veuillez vous reporter aux véritables cartes foncières de Services Nouveau-Brunswick pour obtenir des renseignements complets à l'égard des propriétés et des propriétaires.
- Un exemplaire du *Décret de désignation des secteurs protégés des champs de captage* qui désigne le(s) champ(s) de captage figurant sur ce plan comme secteurs protégés
  - est déposé au bureau principal du ministre de l'Environnement et des Gouvernements locaux, et au bureau régional du ministre de l'Environnement et des Gouvernements locaux qui est le plus rapproché des secteurs protégés, et
  - est enregistré au bureau de l'enregistrement ou aux bureaux de l'enregistrement de Services Nouveau-Brunswick, du comté ou des comtés où sont situés les secteurs protégés.



SCHEDULE A.2 / ANNEXE A.2

SCHEDULE  
ANNEXE  
A.2  
WELLFIELD PROTECTED AREAS  
SHIPPAGAN

SECTEURS PROTÉGÉS DU CHAMP DE CAPTAGE  
SHIPPAGAN

Legend	Symbol / Symbole	Légende
Boundary of a Zone A	-----	Limites d'une zone A
Boundary of a Zone B (Zone B does not include any Zone A)	-----	Limites d'une zone B (Une zone B n'inclut aucune zone A)
Boundary of a Zone C (Zone C does not include any Zone A or Zone B)	-----	Limites d'une zone C (Une zone C n'inclut aucune zone A ou zone B)
Local Government Boundary	-----	Limites du gouvernement local
Well	+	Puits

Department of Environment and Local Government  
Ministère de l'Environnement et des Gouvernements locaux

SCALE / ÉCHELLE: 1:7,000  
DATE: 2023-10-09

**New Brunswick**

- NOTES:**
- The property lines shown on this plan were transferred from Service New Brunswick property maps. The property lines are shown on this plan to aid in the identification of individual properties within the wellfield protected areas. Please refer to the actual Service New Brunswick property maps for complete property and ownership information.
  - A copy of the Wellfield Protected Area Designation Order that designates the wellfield(s) shown on this plan as protected areas
    - (a) is filed in the head office of the Department of Environment and Local Government, and in the regional office of the Department of Environment and Local Government situated most closely to the protected areas, and
    - (b) is registered in the registry office or registry offices of Service New Brunswick for the county or counties in which the protected areas are situated.
- NOTES:**
- Les limites de propriétés figurant sur le présent plan ont été décalquées des cartes foncières de Services Nouveau-Brunswick. Elles y figurent pour faciliter l'identification des propriétés particulières se trouvant à l'intérieur des secteurs protégés du champ de captage. Veuillez vous reporter aux véritables cartes foncières de Services Nouveau-Brunswick pour obtenir des renseignements complets à l'égard des propriétés et des propriétaires.
  - Un exemplaire du Décret de désignation de secteur protégé des champs de captage qui désigne le(s) champ(s) de captage figurant sur ce plan comme secteurs protégés
    - a) est déposé au bureau principal du ministère de l'Environnement et des Gouvernements locaux, et au bureau régional du ministère de l'Environnement et des Gouvernements locaux qui est le plus rapproché des secteurs protégés, et
    - b) est enregistré au bureau de l'enregistrement ou aux bureaux de l'enregistrement de Services Nouveau-Brunswick du comté ou des comtés où sont situés les secteurs protégés.



SCHEDULE A.3 / ANNEXE A.3

SCHEDULE  
ANNEXE  
A.3  
WELLFIELD PROTECTED AREAS  
CAMPBELLTON

SECTEURS PROTÉGÉS DU CHAMP DE CAPTAGE  
CAMPBELLTON

Legend	Symbol / Symbole	Légende
Boundary of a Zone A		Limites d'une zone A
Boundary of a Zone B (Zone B does not include any Zone A)		Limites d'une zone B (Une zone B n'inclut aucune zone A)
Boundary of a Zone C (Zone C does not include any Zone A or Zone B)		Limites d'une zone C (Une zone C n'inclut aucune zone A ou zone B)
Local Government Boundary		Limites du gouvernement local
Well		Puits

Department of Environment and Local Government  
Ministère de l'Environnement et des Gouvernements locaux

SCALE / ÉCHELLE:	1:3,700
DATE:	2023-10-08

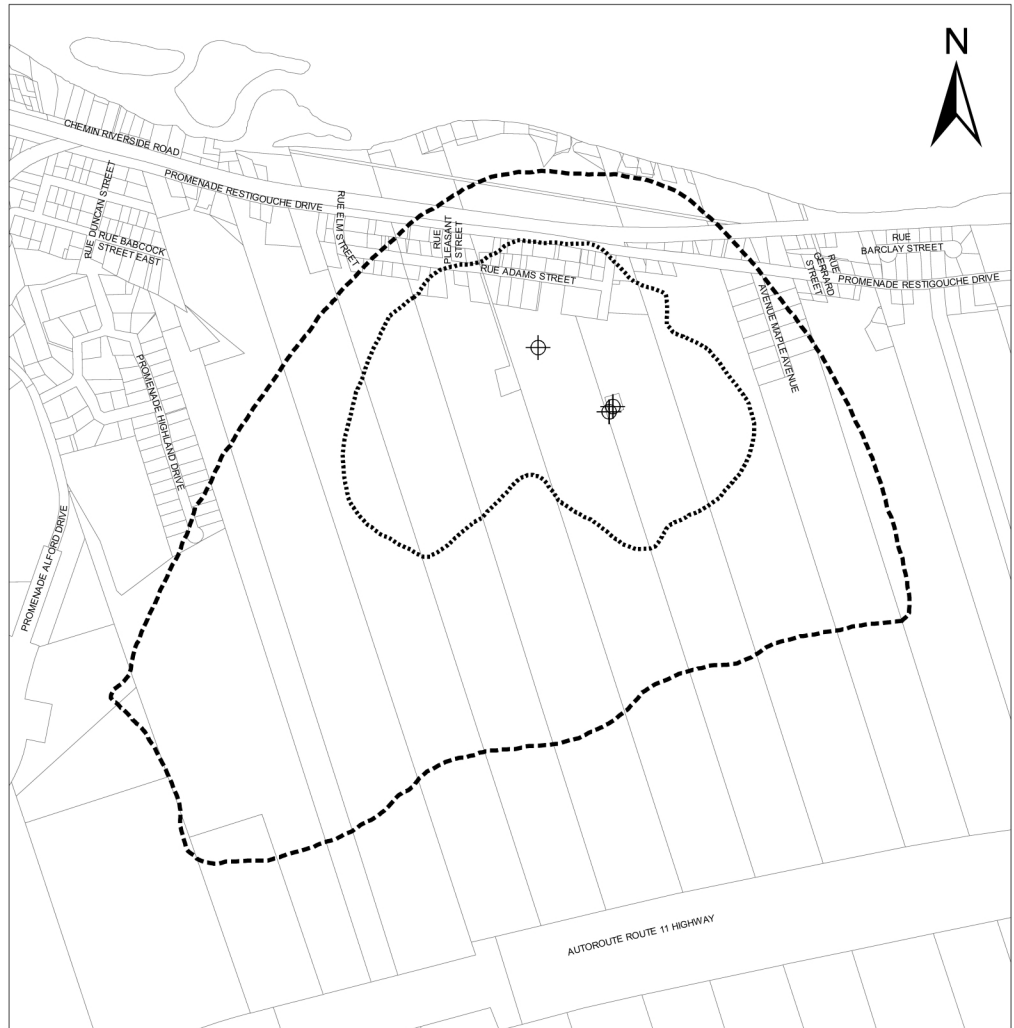
**New Brunswick**  
Nouveau Brunswick

**NOTES:**

- The property lines shown on this plan were transferred from Service New Brunswick property maps. The property lines are shown on this plan to aid in the identification of individual properties within the wellfield protected areas. Please refer to the actual Service New Brunswick property maps for complete property and ownership information.
- A copy of the Wellfield Protected Area Designation Order that designates the wellfield(s) shown on this plan as protected areas
  - is filed in the head office of the Department of Environment and Local Government, and in the regional office of the Department of Environment and Local Government situated most closely to the protected areas, and
  - is registered in the registry office or registry offices of Service New Brunswick for the county or counties in which the protected areas are situated.

**NOTES:**

- Les limites de propriétés figurant sur le présent plan ont été décalquées des cartes foncières de Services Nouveau-Brunswick. Elles y figurent pour faciliter l'identification des propriétés particulières se trouvant à l'intérieur des secteurs protégés du champ de captage. Veuillez vous reporter aux véritables cartes foncières de Services Nouveau-Brunswick pour obtenir des renseignements complets à l'égard des propriétés et des propriétaires.
- Un exemplaire du Décret de désignation du secteur protégé des champs de captage qui désigne le(s) champ(s) de captage figurant sur ce plan comme secteurs protégés
  - est déposé au bureau principal du ministre de l'Environnement et des Gouvernements locaux, et au bureau régional du ministre de l'Environnement et des Gouvernements locaux qui est le plus rapproché des secteurs protégés, et
  - est enregistré au bureau de l'enregistrement ou aux bureaux de l'enregistrement de Services Nouveau-Brunswick du comté ou des comtés où sont situés les secteurs protégés.



SCHEDULE A.4 / ANNEXE A.4

SCHEDULE  
ANNEXE  
A.4  
WELLFIELD PROTECTED AREAS  
FUNDY ALBERT

SECTEURS PROTÉGÉS DU CHAMP DE CAPTAGE  
FUNDY ALBERT

Legend	Symbol / Symbole	Légende
Boundary of a Zone A		Limites d'une zone A
Boundary of a Zone B (Zone B does not include any Zone A)		Limites d'une zone B (Une zone B n'inclut aucune zone A)
Boundary of a Zone C (Zone C does not include any Zone A or Zone B)		Limites d'une zone C (Une zone C n'inclut aucune zone A ou zone B)
Local Government Boundary		Limites du gouvernement local
Well		Puits

Department of Environment and Local Government  
Ministère de l'Environnement et des Gouvernements locaux

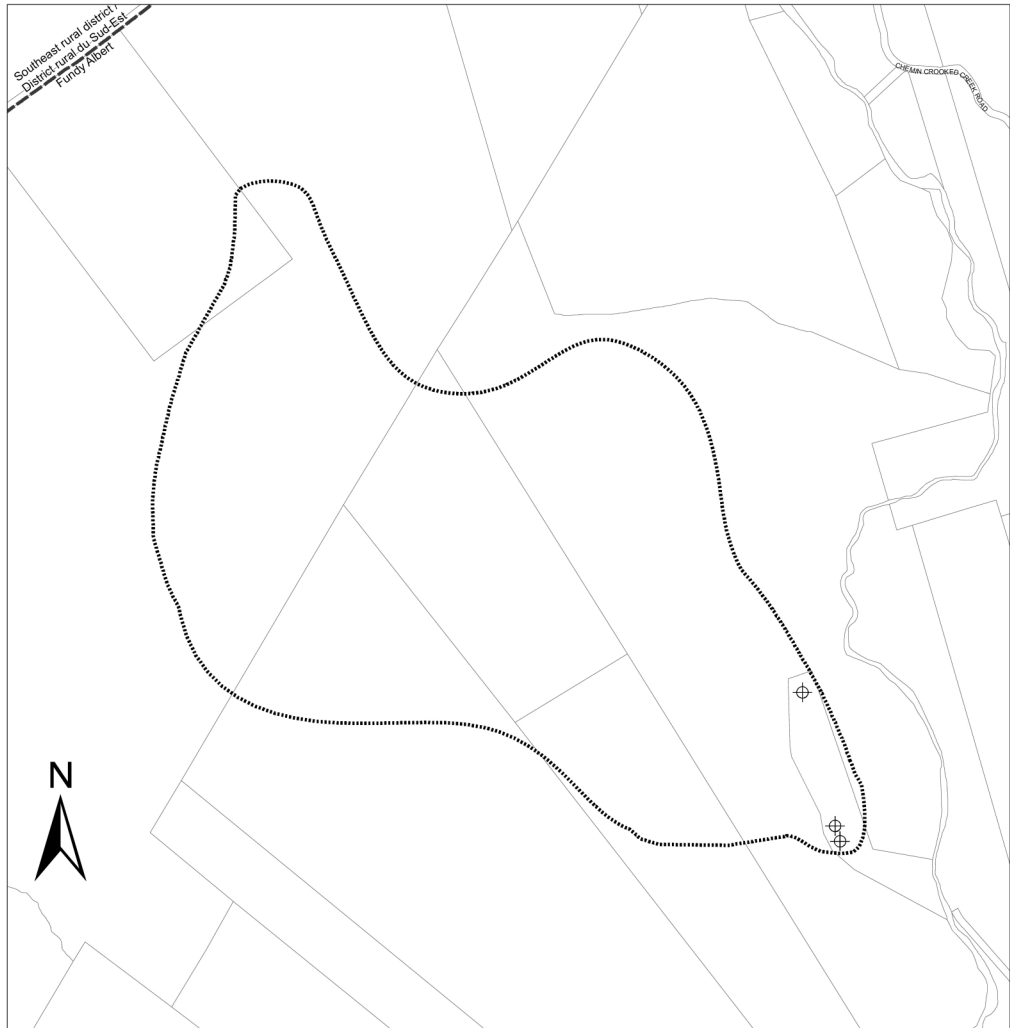
SCALE / ÉCHELLE:	1:5,000	
DATE:	2023-10-26	

**NOTES:**

- The property lines shown on this plan were transferred from Service New Brunswick property maps. The property lines are shown on this plan to aid in the identification of individual properties within the wellfield protected areas. Please refer to the actual Service New Brunswick property maps for complete property and ownership information.
- A copy of the *Wellfield Protected Area Designation Order* that designates the wellfield(s) shown on this plan as protected areas
  - is filed in the head office of the Department of Environment and Local Government, and in the regional office of the Department of Environment and Local Government situated most closely to the protected areas, and
  - is registered in the registry office or registry offices of Service New Brunswick for the county or counties in which the protected areas are situated.

**NOTES:**

- Les limites de propriétés figurant sur le présent plan ont été décalquées des cartes foncières de Services Nouveau-Brunswick. Elles y figurent pour faciliter l'identification des propriétés particulières se trouvant à l'intérieur des secteurs protégés du champ de captage. Veuillez vous reporter aux véritables cartes foncières de Services Nouveau-Brunswick pour obtenir des renseignements complets à l'égard des propriétés et des propriétaires.
- Un exemplaire du *Décret de désignation de secteur protégé des champs de captage* qui désigne le(s) champ(s) de captage figurant sur ce plan comme secteurs protégés
  - est déposé au bureau principal du ministre de l'Environnement et des Gouvernements locaux, et au bureau régional du ministre de l'Environnement et des Gouvernements locaux qui est le plus rapproché des secteurs protégés, et
  - est enregistré au bureau de l'enregistrement ou aux bureaux de l'enregistrement de Services Nouveau-Brunswick du comté ou des comtés où sont situés les secteurs protégés.



SCHEDULE A.5 / ANNEXE A.5

SCHEDULE  
ANNEXE  
A.5  
WELLFIELD PROTECTED AREAS  
FUNDY ALBERT

SECTEURS PROTÉGÉS DU CHAMP DE CAPTAGE  
FUNDY ALBERT

Legend	Symbol / Symbole	Légende
Boundary of a Zone A		Limites d'une zone A
Boundary of a Zone B (Zone B does not include any Zone A)		Limites d'une zone B (Une zone B n'inclut aucune zone A)
Boundary of a Zone C (Zone C does not include any Zone A or Zone B)		Limites d'une zone C (Une zone C n'inclut aucune zone A ou zone B)
Local Government Boundary		Limites du gouvernement local
Well		Puits

Department of Environment and Local Government  
Ministère de l'Environnement et des Gouvernements locaux

SCALE / ÉCHELLE:	1:5,000
DATE:	2023-10-09

**New Brunswick**  
Nouveau Brunswick

**NOTES:**

- The property lines shown on this plan were transferred from Service New Brunswick property maps. The property lines are shown on this plan to aid in the identification of individual properties within the wellfield protected areas. Please refer to the actual Service New Brunswick property maps for complete property and ownership information.
- A copy of the Wellfield Protected Area Designation Order that designates the wellfield(s) shown on this plan as protected areas
  - is filed in the head office of the Department of Environment and Local Government, and in the regional office of the Department of Environment and Local Government situated most closely to the protected areas, and
  - is registered in the registry office or registry offices of Service New Brunswick for the county or counties in which the protected areas are situated.

**NOTES:**

- Les limites de propriétés figurant sur le présent plan ont été décalquées des cartes foncières de Services Nouveau-Brunswick. Elles y figurent pour faciliter l'identification des propriétés particulières se trouvant à l'intérieur des secteurs protégés du champ de captage. Veuillez vous reporter aux véritables cartes foncières de Services Nouveau-Brunswick pour obtenir des renseignements complets à l'égard des propriétés et des propriétaires.
- Un exemplaire du Décret de désignation du secteur protégé des champs de captage qui désigne le(s) champ(s) de captage figurant sur ce plan comme secteurs protégés
  - est déposé au bureau principal du ministre de l'Environnement et des Gouvernements locaux, et au bureau régional du ministre de l'Environnement et des Gouvernements locaux qui est le plus rapproché des secteurs protégés, et
  - est enregistré au bureau de l'enregistrement ou aux bureaux de l'enregistrement de Services Nouveau-Brunswick du comté ou des comtés où sont situés les secteurs protégés.



SCHEDULE A.6 / ANNEXE A.6

SCHEDULE  
ANNEXE  
A.6  
WELLFIELD PROTECTED AREAS  
VILLAGE OF MCADAM  
SECTEURS PROTÉGÉS DU CHAMP DE CAPTAGE  
VILLAGE OF MCADAM

Legend	Symbol / Symbole	Légende
Boundary of a Zone A		Limites d'une zone A
Boundary of a Zone B (Zone B does not include any Zone A)		Limites d'une zone B (Une zone B n'inclut aucune zone A)
Boundary of a Zone C (Zone C does not include any Zone A or Zone B)		Limites d'une zone C (Une zone C n'inclut aucune zone A ou zone B)
Local Government Boundary		Limites du gouvernement local
Well		Puits

Department of Environment and Local Government  
Ministère de l'Environnement et des Gouvernements locaux

SCALE / ÉCHELLE: 1:7,500  
DATE: 2023-11-08

- NOTES:**
- The property lines shown on this plan were transferred from Service New Brunswick property maps. The property lines are shown on this plan to aid in the identification of individual properties within the wellfield protected areas. Please refer to the actual Service New Brunswick property maps for complete property and ownership information.
  - A copy of the *Wellfield Protected Area Designation Order* that designates the wellfield(s) shown on this plan as protected areas
    - (a) is filed in the head office of the Department of Environment and Local Government, and in the regional office of the Department of Environment and Local Government situated most closely to the protected areas, and
    - (b) is registered in the registry office or registry offices of Service New Brunswick for the county or counties in which the protected areas are situated.
- NOTES:**
- Les limites de propriétés figurant sur le présent plan ont été décalquées des cartes foncières de Services Nouveau-Brunswick. Elles y figurent pour faciliter l'identification des propriétés particulières se trouvant à l'intérieur des secteurs protégés du champ de captage. Veuillez vous reporter aux véritables cartes foncières de Services Nouveau-Brunswick pour obtenir des renseignements complets à l'égard des propriétés et des propriétaires.
  - Un exemplaire du *Décret de désignation de secteur protégé des champs de captage* qui désigne le(s) champ(s) de captage figurant sur ce plan comme secteurs protégés
    - a) est déposé au bureau principal du ministre de l'Environnement et des Gouvernements locaux, et au bureau régional du ministre de l'Environnement et des Gouvernements locaux qui est le plus rapproché des secteurs protégés, et
    - b) est enregistré au bureau de l'enregistrement ou aux bureaux de l'enregistrement de Services Nouveau-Brunswick du comté ou des comtés où sont situés les secteurs protégés.



**SCHEDULE A.7 / ANNEXE A.7**

**SCHEDULE  
ANNEXE  
A.7  
WELLFIELD PROTECTED AREAS  
BEAURIVAGE**  
**SECTEURS PROTÉGÉS DU CHAMP DE CAPTAGE  
BEAURIVAGE**

Legend	Symbol / Symbole	Légende
Boundary of a Zone A		Limites d'une zone A
Boundary of a Zone B (Zone B does not include any Zone A)		Limites d'une zone B (Une zone B n'inclut aucune zone A)
Boundary of a Zone C (Zone C does not include any Zone A or Zone B)		Limites d'une zone C (Une zone C n'inclut aucune zone A ou zone B)
Local Government Boundary		Limite du gouvernement local
Well		Puits

Department of Environment and Local Government  
 Ministère de l'Environnement et des Gouvernements locaux

SCALE / ÉCHELLE:	1:6,000	
DATE:	2023-10-09	

**NOTES:**

- The property lines shown on this plan were transferred from Service New Brunswick property maps. The property lines are shown on this plan to aid in the identification of individual properties within the wellfield protected areas. Please refer to the actual Service New Brunswick property maps for complete property and ownership information.
- A copy of the Wellfield Protected Area Designation Order that designates the wellfield(s) shown on this plan as protected areas
  - is filed in the head office of the Department of Environment and Local Government, and in the regional office of the Department of Environment and Local Government situated most closely to the protected area, and
  - is registered in the registry office or registry offices of Service New Brunswick for the county or counties in which the protected areas are situated.

**NOTES:**

- Les limites de propriétés figurant sur le présent plan ont été décalquées des cartes foncières de Services Nouveau-Brunswick. Elles y figurent pour faciliter l'identification des propriétés particulières se trouvant à l'intérieur des secteurs protégés du champ de captage. Veuillez vous reporter aux véritables cartes foncières de Services Nouveau-Brunswick pour obtenir des renseignements complets à l'égard des propriétés et des propriétaires.
- Un exemplaire du Décret de désignation du secteur protégé des champs de captage qui désigne le(s) champ(s) de captage figurant sur ce plan comme secteurs protégés
  - est déposé au bureau principal du ministère de l'Environnement et des Gouvernements locaux, et au bureau régional du ministère de l'Environnement et des Gouvernements locaux qui est le plus rapproché des secteurs protégés, et
  - est enregistré au bureau de l'enregistrement ou aux bureaux de l'enregistrement de Services Nouveau-Brunswick du comté ou des comtés où sont situés les secteurs protégés.



SCHEDULE A.8 / ANNEXE A.8

SCHEDULE  
ANNEXE  
A.8  
WELLFIELD PROTECTED AREAS  
HERON BAY

SECTEURS PROTÉGÉS DU CHAMP DE CAPTAGE  
BAIE-DES-HÉRON

Legend	Symbol / Symbole	Légende
Boundary of a Zone A	—————	Limites d'une zone A
Boundary of a Zone B (Zone B does not include any Zone A)	- - - - -	Limites d'une zone B (Une zone B n'inclut aucune zone A)
Boundary of a Zone C (Zone C does not include any Zone A or Zone B)	—————	Limites d'une zone C (Une zone C n'inclut aucune zone A ou zone B)
Local Government Boundary	—————	Limites du gouvernement local
Well	⊕	Puits

Department of Environment and Local Government Ministère de l'Environnement et des Gouvernements locaux	
SCALE ÉCHELLE	1:3,200
DATE	2023/10/26
<b>New Brunswick</b> Nouveau Brunswick	

- NOTES:**
- The property lines shown on this plan were transferred from Service New Brunswick property maps. The property lines are shown on this plan to aid in the identification of individual properties within the wellfield protected areas. Please refer to the actual Service New Brunswick property maps for complete property and ownership information.
  - A copy of the Wellfield Protected Area Designation Order that designates the wellfield(s) shown on this plan as protected areas
    - (a) is filed in the head office of the Department of Environment and Local Government, and in the regional office of the Department of Environment and Local Government situated most closely to the protected areas, and
    - (b) is registered in the registry office or registry offices of Service New Brunswick for the county or counties in which the protected areas are situated.

- NOTES:**
- Les limites de propriétés figurant sur le présent plan ont été décalquées des cartes foncières de Services Nouveau-Brunswick. Elles y figurent pour faciliter l'identification des propriétés particulières se trouvant à l'intérieur des secteurs protégés du champ de captage. Veuillez vous reporter aux véritables cartes foncières de Services Nouveau-Brunswick pour obtenir des renseignements complets à l'égard des propriétés et des propriétaires.
  - Un exemplaire du Décret de désignation de secteur protégé des champs de captage qui désigne le(s) champ(s) de captage figurant sur ce plan comme secteurs protégés
    - a) est déposé au bureau principal du ministre de l'Environnement et des Gouvernements locaux, et au bureau régional du ministre de l'Environnement et des Gouvernements locaux qui est le plus rapproché des secteurs protégés, et
    - b) est enregistré au bureau de l'enregistrement ou aux bureaux de l'enregistrement de Services Nouveau-Brunswick du comté ou des comtés où sont situés les secteurs protégés.





SCHEDULE A.9 / ANNEXE A.9

SCHEDULE  
ANNEXE  
A.9  
WELLFIELD PROTECTED AREAS  
VALLÉE-DES-RIVIÈRES  
SECTEURS PROTÉGÉS DU CHAMP DE CAPTAGE  
VALLÉE-DES-RIVIÈRES

Legend	Symbol / Symbole	Légende
Boundary of a Zone A		Limites d'une zone A
Boundary of a Zone B (Zone B does not include any Zone A)		Limites d'une zone B (Une zone B n'inclut aucune zone A)
Boundary of a Zone C (Zone C does not include any Zone A or Zone B)		Limites d'une zone C (Une zone C n'inclut aucune zone A ou zone B)
Local Government Boundary		Limites du gouvernement local
Well		Puits

Department of Environment and Local Government  
Ministère de l'Environnement et des Gouvernements locaux

SCALE / ÉCHELLE:	1:2,200
DATE:	2023-10-08

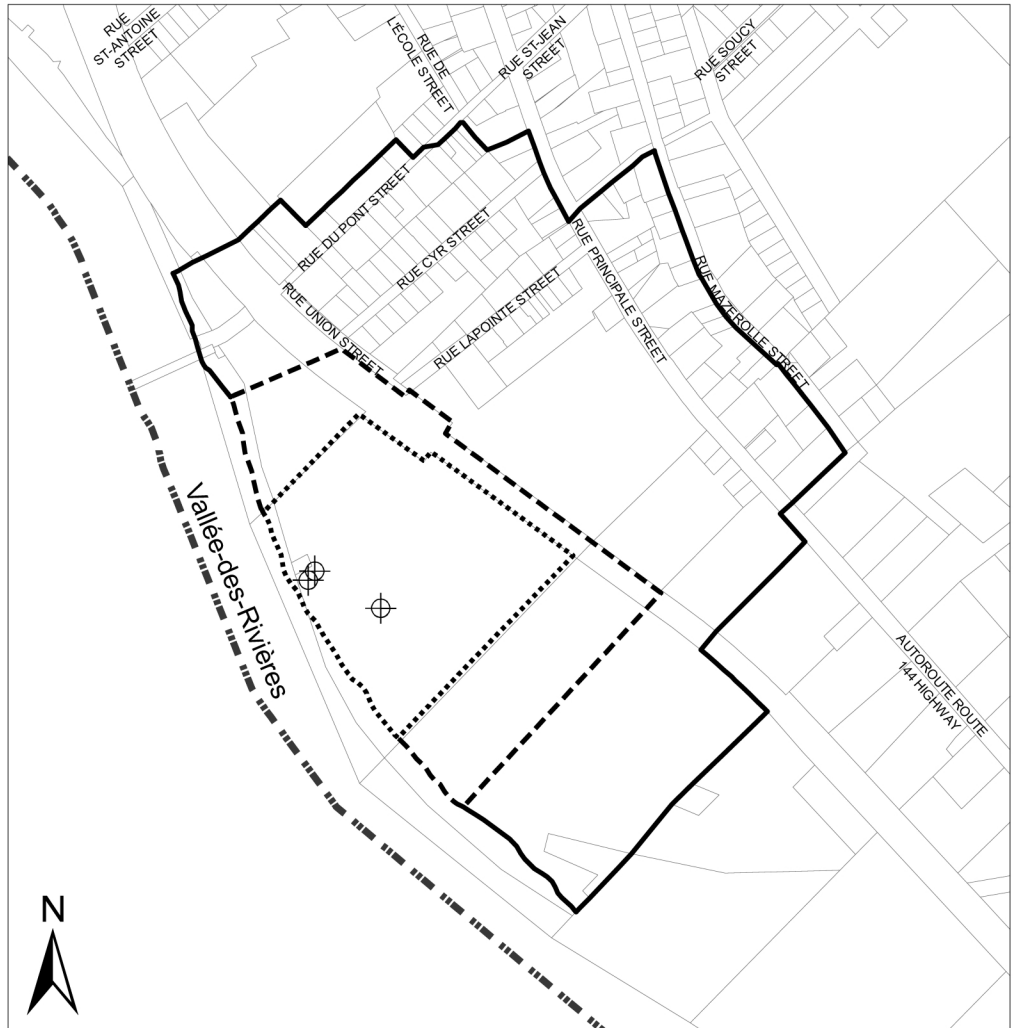
**New Brunswick**  
Nouveau Brunswick

**NOTES:**

- The property lines shown on this plan were transferred from Service New Brunswick property maps. The property lines are shown on this plan to aid in the identification of individual properties within the wellfield protected areas. Please refer to the actual Service New Brunswick property maps for complete property and ownership information.
- A copy of the Wellfield Protected Area Designation Order that designates the wellfield(s) shown on this plan as protected areas
  - (a) is filed in the head office of the Department of Environment and Local Government, and in the regional office of the Department of Environment and Local Government situated most closely to the protected areas, and
  - (b) is registered in the registry office or registry offices of Service New Brunswick for the county or counties in which the protected areas are situated.

**NOTES:**

- Les limites de propriétés figurant sur le présent plan ont été décalquées des cartes foncières de Services Nouveau-Brunswick. Elles y figurent pour faciliter l'identification des propriétés particulières se trouvant à l'intérieur des secteurs protégés du champ de captage. Veuillez vous reporter aux véritables cartes foncières de Services Nouveau-Brunswick pour obtenir des renseignements complets à l'égard des propriétés et des propriétaires.
- Un exemplaire du Décret de désignation des secteurs protégés des champs de captage qui désigne le(s) champ(s) de captage figurant sur ce plan comme secteurs protégés
  - a) est déposé au bureau principal du ministère de l'Environnement et des Gouvernements locaux, et au bureau régional du ministère de l'Environnement et des Gouvernements locaux qui est le plus rapproché des secteurs protégés, et
  - b) est enregistré au bureau de l'enregistrement ou aux bureaux de l'enregistrement de Services Nouveau-Brunswick du comté ou des comtés où sont situés les secteurs protégés.



**SCHEDULE A.10 / ANNEXE A.10**

**SCHEDULE  
ANNEXE  
A.10  
WELLFIELD PROTECTED AREAS  
GRAND FALLS**

**SECTEURS PROTÉGÉS DU CHAMP DE CAPTAGE  
GRAND-SAULT**

Legend	Symbol / Symbole	Légende
Boundary of a Zone A		Limites d'une zone A
Boundary of a Zone B (Zone B does not include any Zone A)		Limites d'une zone B (Une zone B n'inclut aucune zone A)
Boundary of a Zone C (Zone C does not include any Zone A or Zone B)		Limites d'une zone C (Une zone C n'inclut aucune zone A ou zone B)
Local Government Boundary		Limites du gouvernement local
Well		Puits

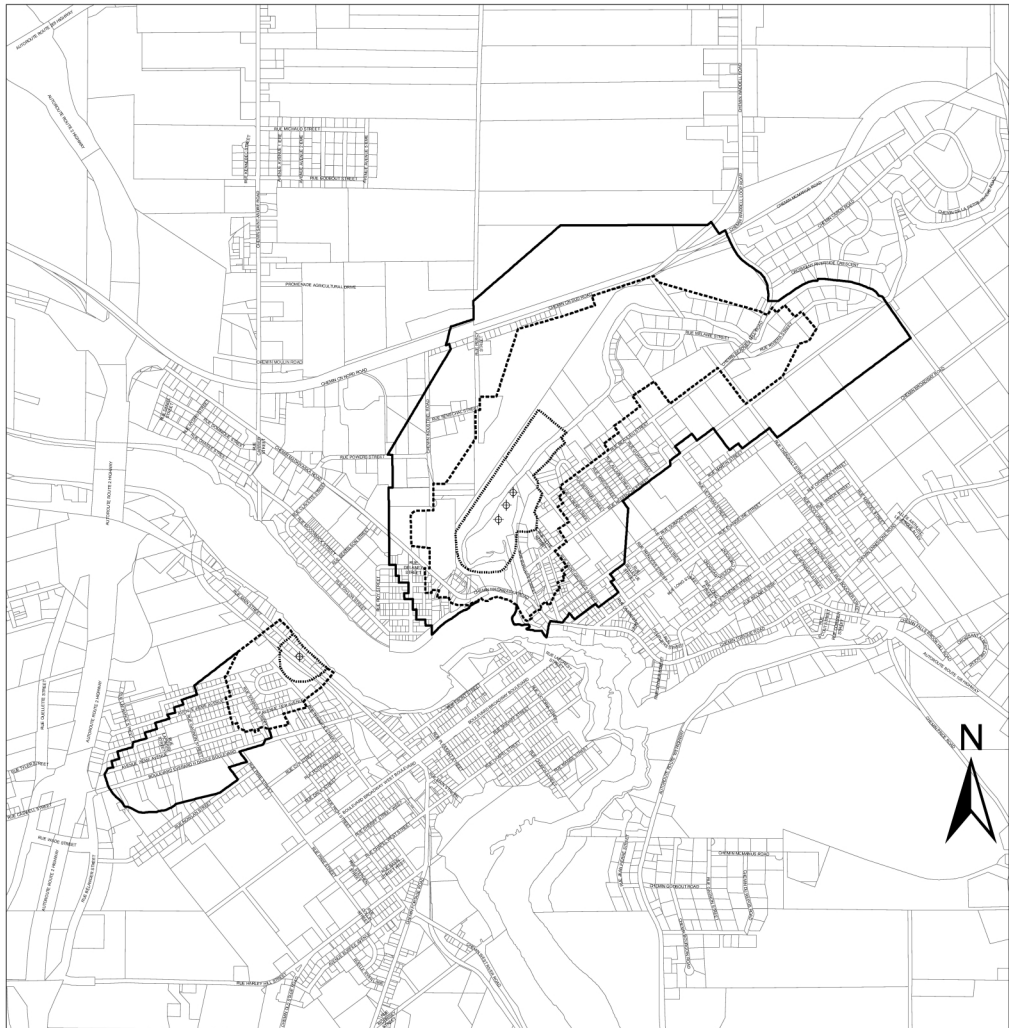
Department of Environment and Local Government  
Ministère de l'Environnement et des Gouvernements locaux

SCALE / ÉCHELLE: 1:8,000  
DATE: 2023-10-26

**New Brunswick**

- NOTES:**
- The property lines shown on this plan were transferred from Service New Brunswick property maps. The property lines are shown on this plan to aid in the identification of individual properties within the wellfield protected areas. Please refer to the actual Service New Brunswick property maps for complete property and ownership information.
  - A copy of the Wellfield Protected Area Designation Order that designates the wellfield(s) shown on this plan as protected areas
    - (a) is filed in the head office of the Department of Environment and Local Government, and in the regional office of the Department of Environment and Local Government situated most closely to the protected areas, and
    - (b) is registered in the registry office or registry offices of Service New Brunswick for the county or counties in which the protected areas are situated.

- NOTES:**
- Les limites de propriétés figurant sur le présent plan ont été décalquées des cartes foncières de Services Nouveau-Brunswick. Elles y figurent pour faciliter l'identification des propriétés particulières se trouvant à l'intérieur des secteurs protégés du champ de captage. Veuillez vous reporter aux véritables cartes foncières de Services Nouveau-Brunswick pour obtenir des renseignements complets à l'égard des propriétés et des propriétaires.
  - Un exemplaire du Décret de désignation de secteur protégé des champs de captage qui désigne le(s) champ(s) de captage figurant sur ce plan comme secteurs protégés
    - a) est déposé au bureau principal du ministère de l'Environnement et des Gouvernements locaux, et au bureau régional du ministère de l'Environnement et des Gouvernements locaux qui est le plus rapproché des secteurs protégés, et
    - b) est enregistré au bureau de l'enregistrement ou aux bureaux de l'enregistrement de Services Nouveau-Brunswick du comté ou des comtés où sont situés les secteurs protégés.



**SCHEDULE A.11 / ANNEXE A.11**

**SCHEDULE  
ANNEXE  
A.11  
WELLFIELD PROTECTED AREAS  
VALLÉE-DES-RIVIÈRES**  
**SECTEURS PROTÉGÉS DU CHAMP DE CAPTAGE  
VALLÉE-DES-RIVIÈRES**

Legend	Symbol / Symbole	Légende
Boundary of a Zone A		Limites d'une zone A
Boundary of a Zone B (Zone B does not include any Zone A)		Limites d'une zone B (Une zone B n'inclut aucune zone A)
Boundary of a Zone C (Zone C does not include any Zone A or Zone B)		Limites d'une zone C (Une zone C n'inclut aucune zone A ou zone B)
Local Government Boundary		Limites du gouvernement local
Well		Puits

Department of Environment and Local Government  
 Ministère de l'Environnement et des Gouvernements locaux

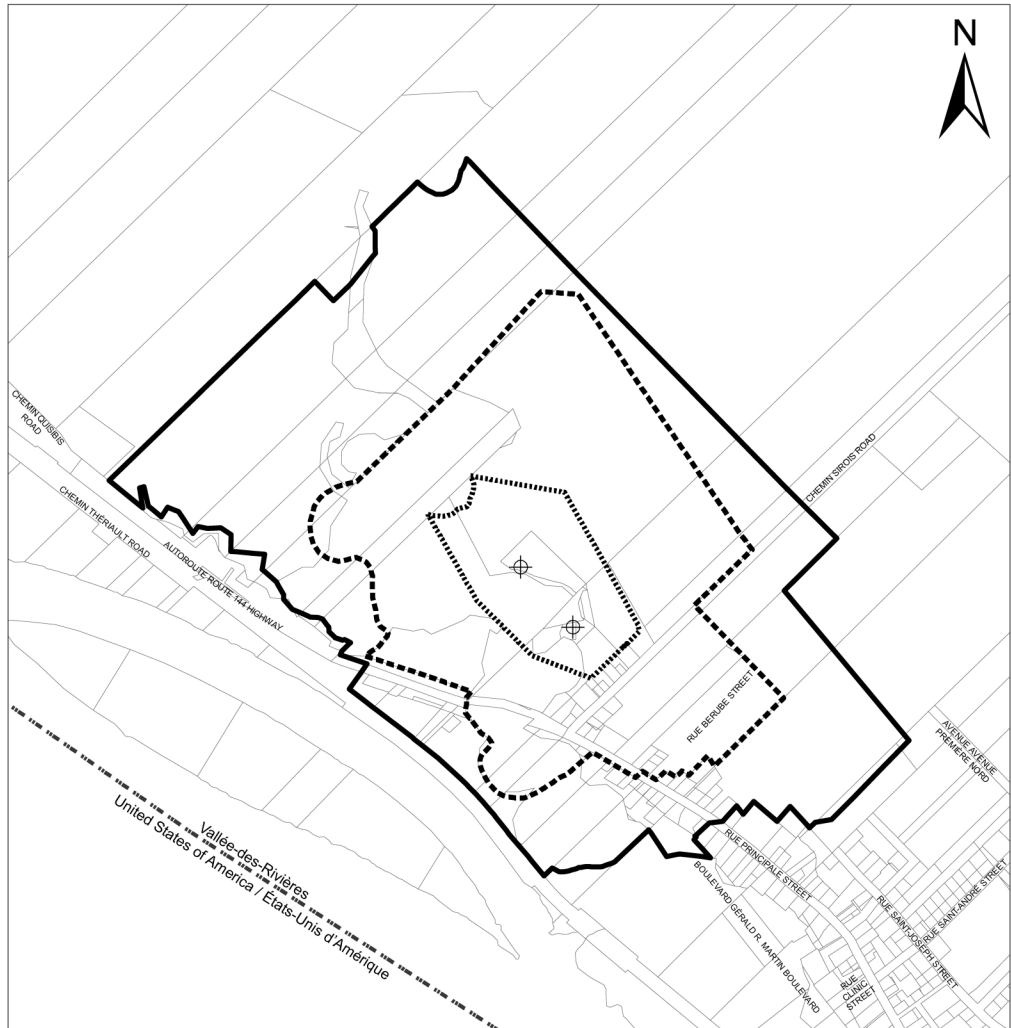
SCALE / ÉCHELLE:	1:4,000
DATE:	2023-11-03

**NOTES:**

- The property lines shown on this plan were transferred from Service New Brunswick property maps. The property lines are shown on this plan to aid in the identification of individual properties within the wellfield protected areas. Please refer to the actual Service New Brunswick property maps for complete property and ownership information.
- A copy of the Wellfield Protected Area Designation Order that designates the wellfield(s) shown on this plan as protected areas
  - is filed in the head office of the Department of Environment and Local Government, and in the regional office of the Department of Environment and Local Government situated most closely to the protected areas, and
  - is registered in the registry office or registry offices of Service New Brunswick for the county or counties in which the protected areas are situated.

**NOTES:**

- Les limites de propriétés figurant sur le présent plan ont été dérivées des cartes foncières de Services Nouveau-Brunswick. Elles y figurent pour faciliter l'identification des propriétés particulières se trouvant à l'intérieur des secteurs protégés du champ de captage. Veuillez vous reporter aux véritables cartes foncières de Services Nouveau-Brunswick pour obtenir des renseignements complets à l'égard des propriétés et des propriétaires.
- Un exemplaire du Décret de désignation des secteurs protégés des champs de captage qui désigne le(s) champ(s) de captage figurant sur ce plan comme secteurs protégés
  - est déposé au bureau principal du ministre de l'Environnement et des Gouvernements locaux, et au bureau régional du ministre de l'Environnement et des Gouvernements locaux qui est le plus rapproché des secteurs protégés, et
  - est enregistré au bureau de l'enregistrement ou aux bureaux de l'enregistrement de Services Nouveau-Brunswick du comté ou des comtés où sont situés les secteurs protégés.





**SCHEDULE A.13 / ANNEXE A.13**

SCHEDULE  
ANNEXE  
A.13  
WELLFIELD PROTECTED AREAS  
CHAMPDORE

SECTEURS PROTÉGÉS DU CHAMP DE CAPTAGE  
CHAMPDORE

Legend	Symbol / Symbole	Légende
Boundary of a Zone A		Limites d'une zone A
Boundary of a Zone B (Zone B does not include any Zone A)		Limites d'une zone B (Une zone B n'inclut aucune zone A)
Boundary of a Zone C (Zone C does not include any Zone A or Zone B)		Limites d'une zone C (Une zone C n'inclut aucune zone A ou zone B)
Local Government Boundary		Limites du gouvernement local
Well		Puits

Department of Environment and Local Government  
Ministère de l'Environnement et des Gouvernements locaux

SCALE / ÉCHELLE:	1:4,000	
DATE:	2023-11-21	

**NOTES:**

- The property lines shown on this plan were transferred from Service New Brunswick property maps. The property lines are shown on this plan to aid in the identification of individual properties within the wellfield protected areas. Please refer to the actual Service New Brunswick property maps for complete property and ownership information.
- A copy of the Wellfield Protected Area Designation Order that designates the wellfield(s) shown on this plan as protected areas
  - is filed in the head office of the Department of Environment and Local Government, and in the regional office of the Department of Environment and Local Government situated most closely to the protected areas, and
  - is registered in the registry office or registry offices of Service New Brunswick for the county or counties in which the protected areas are situated.

**NOTES:**

- Les limites de propriétés figurant sur le présent plan ont été décalquées des cartes foncières de Services Nouveau-Brunswick. Elles y figurent pour faciliter l'identification des propriétés particulières se trouvant à l'intérieur des secteurs protégés du champ de captage. Veuillez vous reporter aux véritables cartes foncières de Services Nouveau-Brunswick pour obtenir des renseignements complets à l'égard des propriétés et des propriétaires.
- Un exemplaire du Décret de désignation du secteur protégé des champs de captage qui désigne le(s) champ(s) de captage figurant sur ce plan comme secteurs protégés
  - est déposé au bureau principal du ministre de l'Environnement et des Gouvernements locaux, et au bureau régional du ministre de l'Environnement et des Gouvernements locaux qui est le plus rapproché des secteurs protégés, et
  - est enregistré au bureau de l'enregistrement ou aux bureaux de l'enregistrement de Services Nouveau-Brunswick du comté ou des comtés où sont situés les secteurs protégés.



**SCHEDULE A.14 / ANNEXE A.14**

**SCHEDULE  
ANNEXE  
A.14  
WELLFIELD PROTECTED AREAS  
STRAIT SHORES**

**SECTEURS PROTÉGÉS DU CHAMP DE CAPTAGE  
STRAIT SHORES**

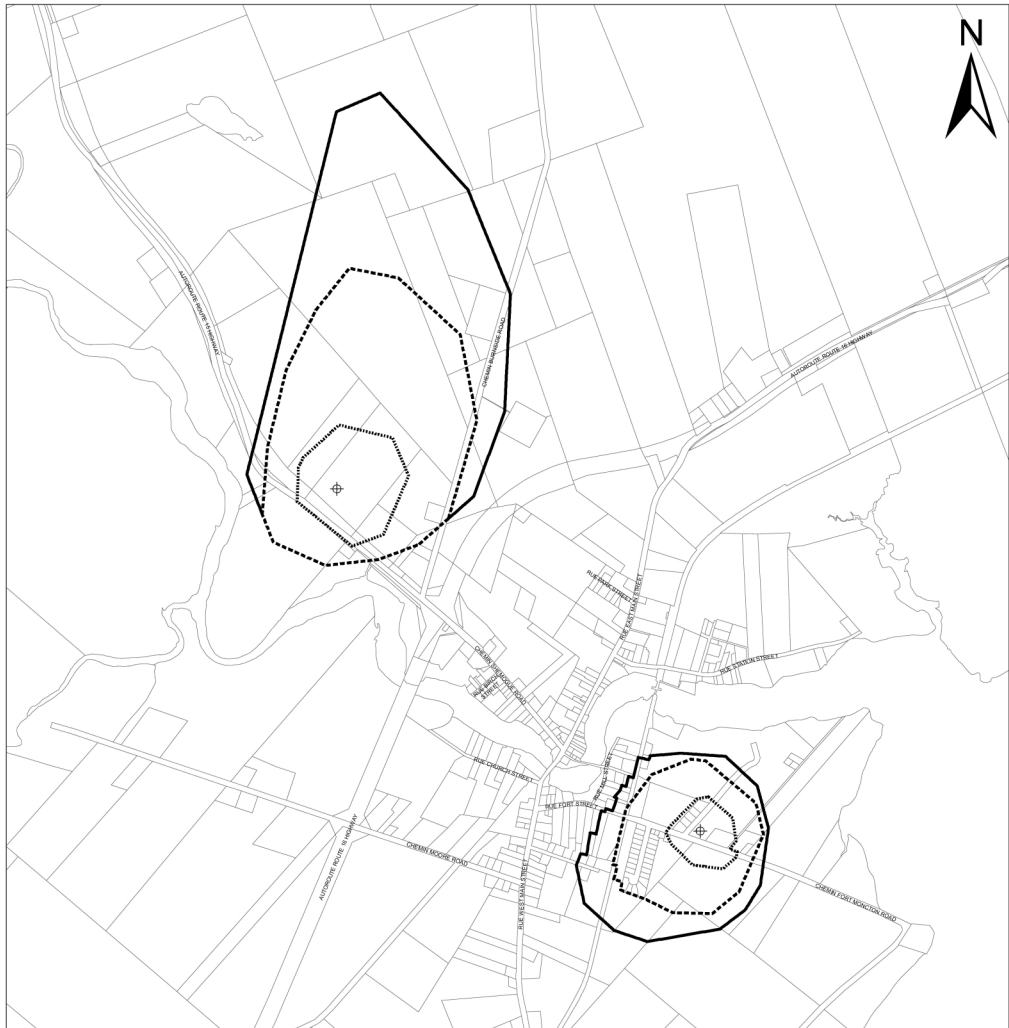
Legend	Symbol / Symbole	Légende
Boundary of a Zone A		Limites d'une zone A
Boundary of a Zone B (Zone B does not include any Zone A)		Limites d'une zone B (Une zone B n'inclut aucune zone A)
Boundary of a Zone C (Zone C does not include any Zone A or Zone B)		Limites d'une zone C (Une zone C n'inclut aucune zone A ou zone B)
Local Government Boundary		Limites du gouvernement local
Well		Puits

Department of Environment and Local Government  
Ministère de l'Environnement et des Gouvernements locaux

SCALE: 1:6,500  
Nouvelle-Brunswick  
DATE: 2023-10-09

- NOTES:**
- The property lines shown on this plan were transferred from Service New Brunswick property maps. The property lines are shown on this plan to aid in the identification of individual properties within the wellfield protected areas. Please refer to the actual Service New Brunswick property maps for complete property and ownership information.
  - A copy of the *Wellfield Protected Area Designation Order* that designates the wellfield(s) shown on this plan as protected areas
    - (a) is filed in the head office of the Department of Environment and Local Government, and in the regional office of the Department of Environment and Local Government situated most closely to the protected areas, and
    - (b) is registered in the registry office or registry offices of Service New Brunswick for the county or counties in which the protected areas are situated.

- NOTES:**
- Les limites de propriétés figurant sur le présent plan ont été décalquées des cartes foncières de Services Nouveau-Brunswick. Elles y figurent pour faciliter l'identification des propriétés particulières se trouvant à l'intérieur des secteurs protégés du champ de captage. Veuillez vous reporter aux véritables cartes foncières de Services Nouveau-Brunswick pour obtenir des renseignements complets à l'égard des propriétés et des propriétaires.
  - Un exemplaire du *Décret de désignation de secteur protégé des champs de captage* qui désigne le(s) champ(s) de captage figurant sur ce plan comme secteurs protégés
    - a) est déposé au bureau principal du ministre de l'Environnement et des Gouvernements locaux, et au bureau régional du ministre de l'Environnement et des Gouvernements locaux qui est le plus rapproché des secteurs protégés, et
    - b) est enregistré au bureau de l'enregistrement ou aux bureaux de l'enregistrement de Services Nouveau-Brunswick du comté ou des comtés où sont situés les secteurs protégés.



**SCHEDULE A.15 / ANNEXE A.15**

SCHEDULE  
ANNEXE  
A.15  
WELLFIELD PROTECTED AREAS  
REGIONAL COMMUNITY OF SOUTHERN VICTORIA  
SECTEURS PROTÉGÉS DU CHAMP DE CAPTAGE  
REGIONAL COMMUNITY OF SOUTHERN VICTORIA

Legend	Symbol / Symbole	Légende
Boundary of a Zone A		Limites d'une zone A
Boundary of a Zone B (Zone B does not include any Zone A)		Limites d'une zone B (Une zone B n'inclut aucune zone A)
Boundary of a Zone C (Zone C does not include any Zone A or Zone B)		Limites d'une zone C (Une zone C n'inclut aucune zone A ou zone B)
Local Government Boundary		Limite du gouvernement local
Well		Puits

Department of Environment and Local Government  
Ministère de l'Environnement et des Gouvernements locaux

SCALE / ÉCHELLE: 50%  
DATE: 2023-10-08

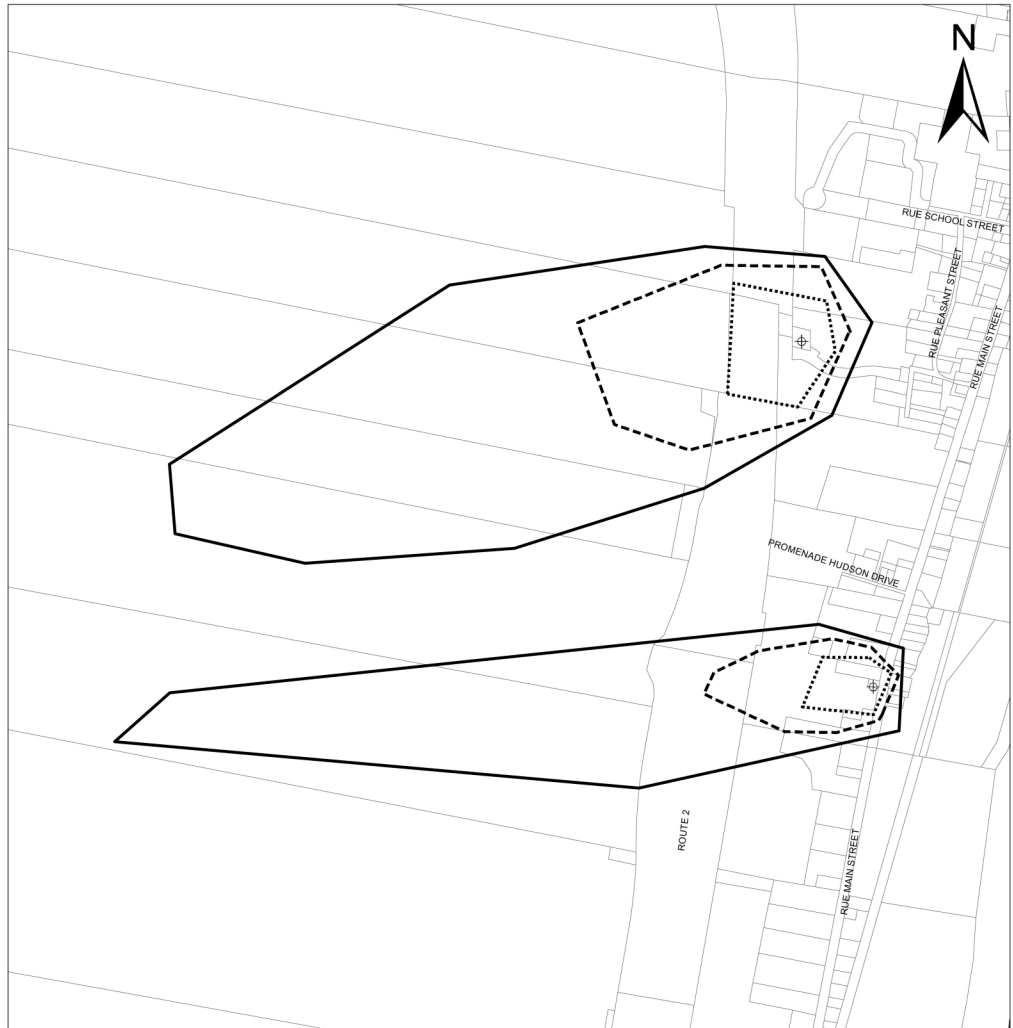
**New Brunswick**  
Nouveau Brunswick

**NOTES:**

- The property lines shown on this plan were transferred from Service New Brunswick property maps. The property lines are shown on this plan to aid in the identification of individual properties within the wellfield protected areas. Please refer to the actual Service New Brunswick property maps for complete property and ownership information.
- A copy of the Wellfield Protected Area Designation Order that designates the wellfield(s) shown on this plan as protected areas
  - (a) is filed in the head office of the Department of Environment and Local Government, and in the regional office of the Department of Environment and Local Government situated most closely to the protected areas, and
  - (b) is registered in the registry office or registry offices of Service New Brunswick for the county or counties in which the protected areas are situated.

**NOTES:**

- Les limites de propriétés figurant sur le présent plan ont été décalquées des cartes foncières de Services Nouveau-Brunswick. Elles y figurent pour faciliter l'identification des propriétés particulières se trouvant à l'intérieur des secteurs protégés du champ de captage. Veuillez vous reporter aux véritables cartes foncières de Services Nouveau-Brunswick pour obtenir des renseignements complets à l'égard des propriétés et des propriétaires.
- Un exemplaire du Décret de désignation des secteurs protégés des champs de captage qui désigne le(s) champ(s) de captage figurant sur ce plan comme secteurs protégés
  - a) est déposé au bureau principal du ministère de l'Environnement et des Gouvernements locaux, et au bureau régional du ministère de l'Environnement et des Gouvernements locaux qui est le plus rapproché des secteurs protégés, et
  - b) est enregistré au bureau de l'enregistrement ou aux bureaux de l'enregistrement de Services Nouveau-Brunswick du comté ou des comtés où sont situés les secteurs protégés.



**SCHEDULE A.16 / ANNEXE A.16**

SCHEDULE  
ANNEXE  
A.16  
WELLFIELD PROTECTED AREAS  
MONCTON

SECTEURS PROTÉGÉS DU CHAMP DE CAPTAGE  
MONCTON

Legend	Symbol / Symbole	Légende
Boundary of a Zone A	-----	Limites d'une zone A
Boundary of a Zone B (Zone B does not include any Zone A)	- - - - -	Limites d'une zone B (Une zone B n'inclut aucune zone A)
Boundary of a Zone C (Zone C does not include any Zone A or Zone B)	—————	Limites d'une zone C (Une zone C n'inclut aucune zone A ou zone B)
Local Government Boundary	-----	Limites du gouvernement local
Well	⊕	Puits

Department of Environment and Local Government  
Ministère de l'Environnement et des Gouvernements locaux

SCALE / ÉCHELLE: 1:3,800  
DATE: 2023-10-09

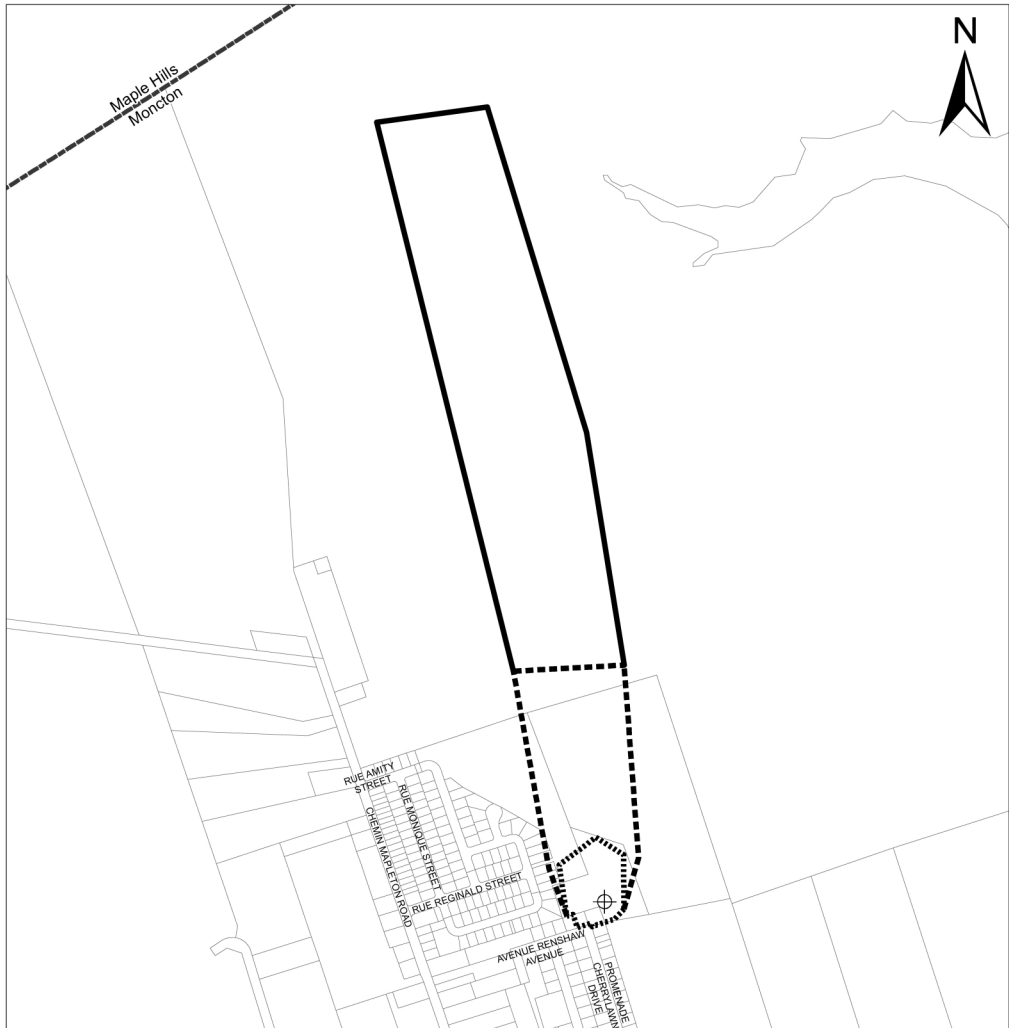
**New Brunswick**  
Nouveau Brunswick

**NOTES:**

- The property lines shown on this plan were transferred from Service New Brunswick property maps. The property lines are shown on this plan to aid in the identification of individual properties within the wellfield protected areas. Please refer to the actual Service New Brunswick property maps for complete property and ownership information.
- A copy of the *Wellfield Protected Area Designation Order* that designates the wellfield(s) shown on this plan as protected areas
  - is filed in the head office of the Department of Environment and Local Government, and in the regional office of the Department of Environment and Local Government situated most closely to the protected areas, and
  - is registered in the registry office or registry offices of Service New Brunswick for the county or counties in which the protected areas are situated.

**NOTES:**

- Les limites de propriétés figurant sur le présent plan ont été décalquées des cartes foncières de Services Nouveau-Brunswick. Elles y figurent pour faciliter l'identification des propriétés particulières se trouvant à l'intérieur des secteurs protégés du champ de captage. Veuillez vous reporter aux véritables cartes foncières de Services Nouveau-Brunswick pour obtenir des renseignements complets à l'égard des propriétés et des propriétaires.
- Un exemplaire du *Décret de désignation de secteur protégé des champs de captage* qui désigne le(s) champ(s) de captage figurant sur ce plan comme secteurs protégés
  - est déposé au bureau principal du ministère de l'Environnement et des Gouvernements locaux, et au bureau régional du ministère de l'Environnement et des Gouvernements locaux qui est le plus rapproché des secteurs protégés, et
  - est enregistré au bureau de l'enregistrement ou aux bureaux de l'enregistrement de Services Nouveau-Brunswick du comté ou des comtés où sont situés les secteurs protégés.





**SCHEDULE A.17 / ANNEXE A.17**

**SCHEDULE  
ANNEXE  
A.17  
WELLFIELD PROTECTED AREAS  
TANTRAMAR**  
**SECTEURS PROTÉGÉS DU CHAMP DE CAPTAGE  
TANTRAMAR**

Legend	Symbol / Symbole	Légende
Boundary of a Zone A		Limites d'une zone A
Boundary of a Zone B (Zone B does not include any Zone A)		Limites d'une zone B (Une zone B n'inclut aucune zone A)
Boundary of a Zone C (Zone C does not include any Zone A or Zone B)		Limites d'une zone C (Une zone C n'inclut aucune zone A ou zone B)
Local Government Boundary		Limites du gouvernement local
Well		Puits

Department of Environment and Local Government  
 Ministère de l'Environnement et des Gouvernements locaux

SCALE / ÉCHELLE:	1:5,000
DATE:	2023-10-09

**NOTES:**

- The property lines shown on this plan were transferred from Service New Brunswick property maps. The property lines are shown on this plan to aid in the identification of individual properties within the wellfield protected areas. Please refer to the actual Service New Brunswick property maps for complete property and ownership information.
- A copy of the *Wellfield Protected Area Designation Order* that designates the wellfield(s) shown on this plan as protected areas
  - is filed in the head office of the Department of Environment and Local Government, and in the regional office of the Department of Environment and Local Government situated most closely to the protected areas, and
  - is registered in the registry office or registry offices of Service New Brunswick for the county or counties in which the protected areas are situated.

**NOTES:**

- Les limites de propriétés figurant sur le présent plan ont été décalquées des cartes foncières de Services Nouveau-Brunswick. Elles y figurent pour faciliter l'identification des propriétés particulières se trouvant à l'intérieur des secteurs protégés du champ de captage. Veuillez vous reporter aux véritables cartes foncières de Services Nouveau-Brunswick pour obtenir des renseignements complets à l'égard des propriétés et des propriétaires.
- Un exemplaire du *Décret de désignation des secteurs protégés des champs de captage* qui désigne le(s) champ(s) de captage figurant sur ce plan comme secteurs protégés
  - est déposé au bureau principal du ministre de l'Environnement et des Gouvernements locaux, et au bureau régional du ministre de l'Environnement et des Gouvernements locaux qui est le plus rapproché des secteurs protégés, et
  - est enregistré au bureau de l'enregistrement ou aux bureaux de l'enregistrement de Services Nouveau-Brunswick, du comté ou des comtés où sont situés les secteurs protégés.



**SCHEDULE A.18 / ANNEXE A.18**

SCHEDULE  
ANNEXE  
A.18  
WELLFIELD PROTECTED AREAS  
BOIS-JOLI

SECTEURS PROTÉGÉS DU CHAMP DE CAPTAGE  
BOIS-JOLI

Legend	Symbol / Symbole	Légende
Boundary of a Zone A		Limites d'une zone A
Boundary of a Zone B (Zone B does not include any Zone A)		Limites d'une zone B (Une zone B n'inclut aucune zone A)
Boundary of a Zone C (Zone C does not include any Zone A or Zone B)		Limites d'une zone C (Une zone C n'inclut aucune zone A ou zone B)
Local Government Boundary		Limites du gouvernement local
Well		Puits

Department of Environment and Local Government Ministère de l'Environnement et des Gouvernements locaux	
SCALE ÉCHELLE:	1:800
DATE:	2023-10-26

- NOTES:**
- The property lines shown on this plan were transferred from Service New Brunswick property maps. The property lines are shown on this plan to aid in the identification of individual properties within the wellfield protected areas. Please refer to the actual Service New Brunswick property maps for complete property and ownership information.
  - A copy of the *Wellfield Protected Area Designation Order* that designates the wellfield(s) shown on this plan as protected areas
    - is filed in the head office of the Department of Environment and Local Government, and in the regional office of the Department of Environment and Local Government situated most closely to the protected areas, and
    - is registered in the registry office or registry offices of Service New Brunswick for the county or counties in which the protected areas are situated.

- NOTES:**
- Les limites de propriétés figurant sur le présent plan ont été décalquées des cartes foncières de Services Nouveau-Brunswick. Elles y figurent pour faciliter l'identification des propriétés particulières se trouvant à l'intérieur des secteurs protégés du champ de captage. Veuillez vous reporter aux véritables cartes foncières de Services Nouveau-Brunswick pour obtenir des renseignements complets à l'égard des propriétés et des propriétaires.
  - Un exemplaire du *Décret de désignation de secteur protégé des champs de captage* qui désigne le(s) champ(s) de captage figurant sur ce plan comme secteurs protégés
    - est déposé au bureau principal du ministère de l'Environnement et des Gouvernements locaux, et au bureau régional du ministère de l'Environnement et des Gouvernements locaux qui est le plus rapproché des secteurs protégés, et
    - est enregistré au bureau de l'enregistrement ou aux bureaux de l'enregistrement de Services Nouveau-Brunswick du comté ou des comtés où sont situés les secteurs protégés.



**SCHEDULE A.19 / ANNEXE A.19**

**SCHEDULE  
ANNEXE  
A.19  
WELLFIELD PROTECTED AREAS  
ROTHERSAY**  
**SECTEURS PROTÉGÉS DU CHAMP DE CAPTAGE  
ROTHERSAY**

Legend	Symbol / Symbole	Légende
Boundary of a Zone A		Limites d'une zone A
Boundary of a Zone B (Zone B does not include any Zone A)		Limites d'une zone B (Une zone B n'inclut aucune zone A)
Boundary of a Zone C (Zone C does not include any Zone A or Zone B)		Limites d'une zone C (Une zone C n'inclut aucune zone A ou zone B)
Local Government Boundary		Limites du gouvernement local
Well		Puits

Department of Environment and Local Government  
 Ministère de l'Environnement et des Gouvernements locaux

SCALE / ÉCHELLE:	1:7,800	
DATE:	2023-10-09	

**NOTES:**

- The property lines shown on this plan were transferred from Service New Brunswick property maps. The property lines are shown on this plan to aid in the identification of individual properties within the wellfield protected areas. Please refer to the actual Service New Brunswick property maps for complete property and ownership information.
- A copy of the Wellfield Protected Area Designation Order that designates the wellfield(s) shown on this plan as protected areas
  - is filed in the head office of the Department of Environment and Local Government, and in the regional office of the Department of Environment and Local Government situated most closely to the protected areas, and
  - is registered in the registry office or registry offices of Service New Brunswick for the county or counties in which the protected areas are situated.

**NOTES:**

- Les limites de propriétés figurant sur le présent plan ont été décalquées des cartes foncières de Services Nouveau-Brunswick. Elles y figurent pour faciliter l'identification des propriétés particulières se trouvant à l'intérieur des secteurs protégés du champ de captage. Veuillez vous reporter aux véritables cartes foncières de Services Nouveau-Brunswick pour obtenir des renseignements complets à l'égard des propriétés et des propriétaires.
- Un exemplaire du Décret de désignation du secteur protégé des champs de captage qui désigne le(s) champ(s) de captage figurant sur ce plan comme secteurs protégés
  - est déposé au bureau principal du ministre de l'Environnement et des Gouvernements locaux, et au bureau régional du ministre de l'Environnement et des Gouvernements locaux qui est le plus rapproché des secteurs protégés, et
  - est enregistré au bureau de l'enregistrement ou aux bureaux de l'enregistrement de Services Nouveau-Brunswick du comté ou des comtés où sont situés les secteurs protégés.



**SCHEDULE A.20 / ANNEXE A.20**

**SCHEDULE  
ANNEXE  
A.20  
WELLFIELD PROTECTED AREAS  
CARAQUET**

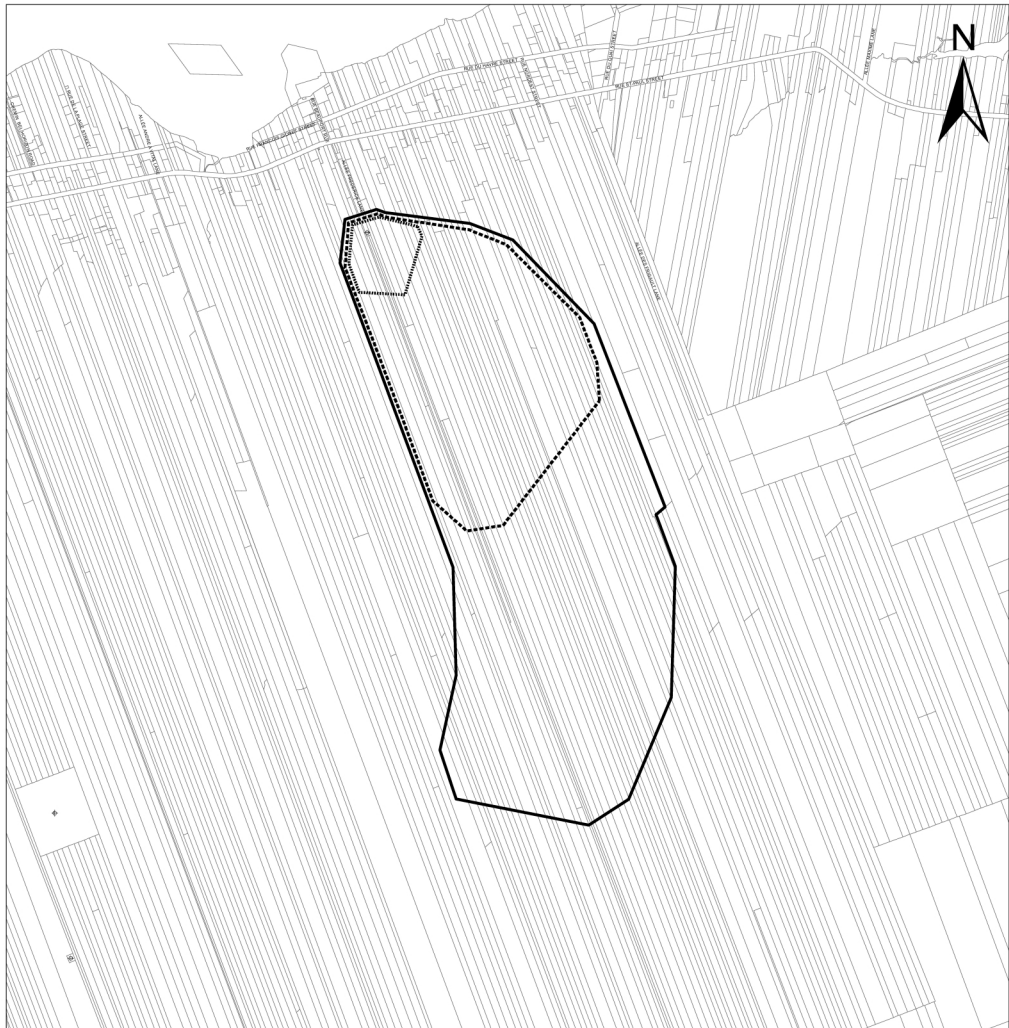
**SECTEURS PROTÉGÉS DU CHAMP DE CAPTAGE  
CARAQUET**

Legend	Symbol / Symbole	Légende
Boundary of a Zone A	-----	Limites d'une zone A
Boundary of a Zone B (Zone B does not include any Zone A)	-----	Limites d'une zone B (Une zone B n'inclut aucune zone A)
Boundary of a Zone C (Zone C does not include any Zone A or Zone B)	-----	Limites d'une zone C (Une zone C n'inclut aucune zone A ou zone B)
Local Government Boundary	-----	Limites du gouvernement local
Well	+	Puits

Department of Environment and Local Government Ministère de l'Environnement et des Gouvernements locaux	
SCALE / ÉCHELLE: 1:500	
DATE: 2023/10/26	

- NOTES:**
- The property lines shown on this plan were transferred from Service New Brunswick property maps. The property lines are shown on this plan to aid in the identification of individual properties within the wellfield protected areas. Please refer to the actual Service New Brunswick property maps for complete property and ownership information.
  - A copy of the Wellfield Protected Area Designation Order that designates the wellfield(s) shown on this plan as protected areas
    - (a) is filed in the head office of the Department of Environment and Local Government, and in the regional office of the Department of Environment and Local Government situated most closely to the protected areas, and
    - (b) is registered in the registry office or registry offices of Service New Brunswick for the county or counties in which the protected areas are situated.

- NOTES:**
- Les limites de propriétés figurant sur le présent plan ont été décalquées des cartes foncières de Services Nouveau-Brunswick. Elles y figurent pour faciliter l'identification des propriétés particulières se trouvant à l'intérieur des secteurs protégés du champ de captage. Veuillez vous reporter aux véritables cartes foncières de Services Nouveau-Brunswick pour obtenir des renseignements complets à l'égard des propriétés et des propriétaires.
  - Un exemplaire du Décret de désignation de secteur protégé des champs de captage qui désigne le(s) champ(s) de captage figurant sur ce plan comme secteurs protégés
    - a) est déposé au bureau principal du ministère de l'Environnement et des Gouvernements locaux, et au bureau régional du ministère de l'Environnement et des Gouvernements locaux qui est le plus rapproché des secteurs protégés, et
    - b) est enregistré au bureau de l'enregistrement ou aux bureaux de l'enregistrement de Services Nouveau-Brunswick du comté ou des comtés où sont situés les secteurs protégés.



**SCHEDULE A.20.1 / ANNEXE A.20.1**

**SCHEDULE  
ANNEXE  
A.20.1  
WELLFIELD PROTECTED AREAS  
CARAQUET**  
**SECTEURS PROTÉGÉS DU CHAMP DE CAPTAGE  
CARAQUET**

Legend	Symbol / Symbole	Légende
Boundary of a Zone A		Limites d'une zone A
Boundary of a Zone B (Zone B does not include any Zone A)		Limites d'une zone B (Une zone B n'inclut aucune zone A)
Boundary of a Zone C (Zone C does not include any Zone A or Zone B)		Limites d'une zone C (Une zone C n'inclut aucune zone A ou zone B)
Local Government Boundary		Limites du gouvernement local
Well		Puits

Department of Environment and Local Government  
 Ministère de l'Environnement et des Gouvernements locaux

SCALE / ÉCHELLE:	1:500	
DATE:	2023-10-09	

**NOTES:**

- The property lines shown on this plan were transferred from Service New Brunswick property maps. The property lines are shown on this plan to aid in the identification of individual properties within the wellfield protected areas. Please refer to the actual Service New Brunswick property maps for complete property and ownership information.
- A copy of the Wellfield Protected Area Designation Order that designates the wellfield(s) shown on this plan as protected areas
  - is filed in the head office of the Department of Environment and Local Government, and in the regional office of the Department of Environment and Local Government situated most closely to the protected areas, and
  - is registered in the registry office or registry offices of Service New Brunswick for the county or counties in which the protected areas are situated.

**NOTES:**

- Les limites de propriétés figurant sur le présent plan ont été décalquées des cartes foncières de Services Nouveau-Brunswick. Elles y figurent pour faciliter l'identification des propriétés particulières se trouvant à l'intérieur des secteurs protégés du champ de captage. Veuillez vous reporter aux véritables cartes foncières de Services Nouveau-Brunswick pour obtenir des renseignements complets à l'égard des propriétés et des propriétaires.
- Un exemplaire du Décret de désignation du secteur protégé des champs de captage qui désigne le(s) champ(s) de captage figurant sur ce plan comme secteurs protégés
  - est déposé au bureau principal du ministre de l'Environnement et des Gouvernements locaux, et au bureau régional du ministre de l'Environnement et des Gouvernements locaux qui est le plus rapproché des secteurs protégés, et
  - est enregistré au bureau de l'enregistrement ou aux bureaux de l'enregistrement de Services Nouveau-Brunswick du comté ou des comtés où sont situés les secteurs protégés.



SCHEDULE A.20.2 / ANNEXE A.20.2

SCHEDULE  
ANNEXE  
A.20.2  
WELLFIELD PROTECTED AREAS  
CARAQUET

SECTEURS PROTÉGÉS DU CHAMP DE CAPTAGE  
CARAQUET

Legend	Symbol / Symbole	Légende
Boundary of a Zone A	—————	Limites d'une zone A
Boundary of a Zone B (Zone B does not include any Zone A)	- - - - -	Limites d'une zone B (Une zone B n'inclut aucune zone A)
Boundary of a Zone C (Zone C does not include any Zone A or Zone B)	—————	Limites d'une zone C (Une zone C n'inclut aucune zone A ou zone B)
Local Government Boundary	—————	Limites du gouvernement local
Well	⊕	Puits

Department of Environment and Local Government  
Ministère de l'Environnement et des Gouvernements locaux

SCALE / ÉCHELLE: 1:100  
DATE: 2023/10/26

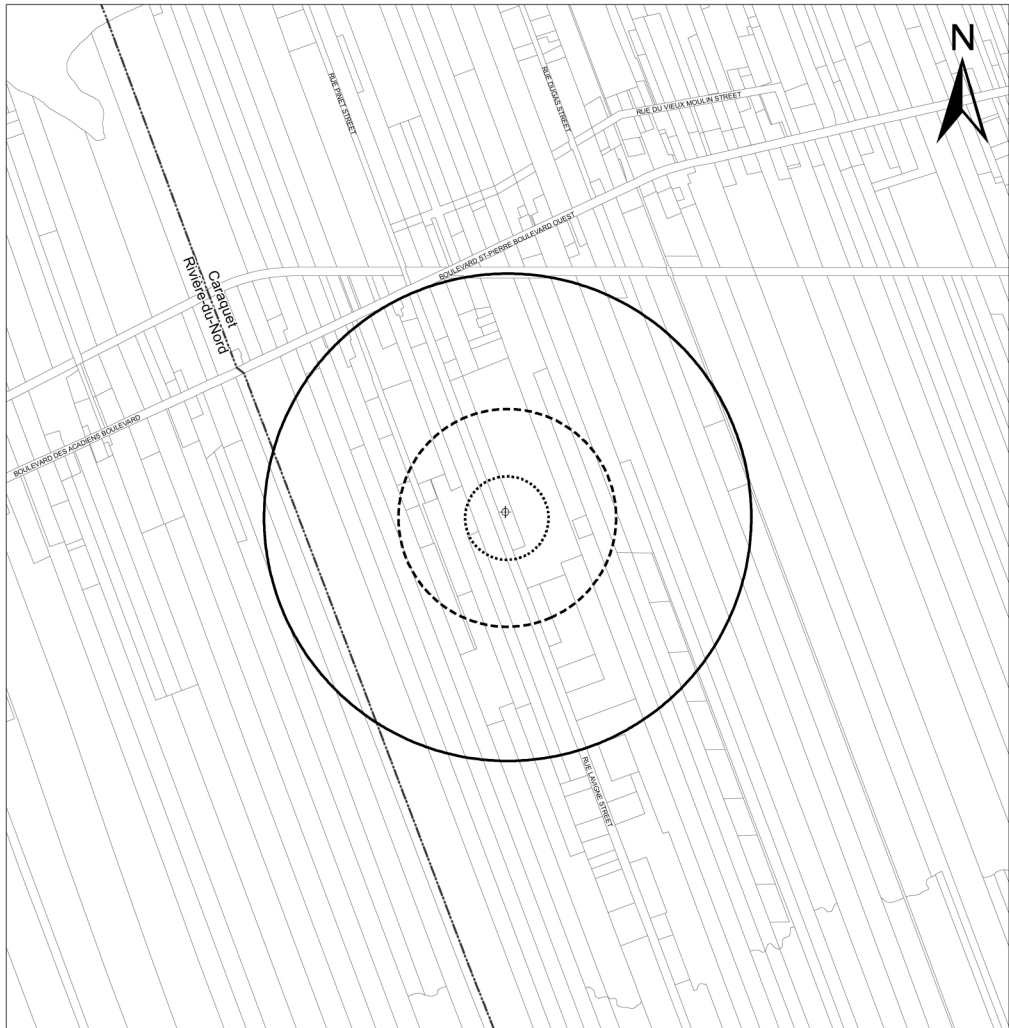
**New Brunswick**

**NOTES:**

- The property lines shown on this plan were transferred from Service New Brunswick property maps. The property lines are shown on this plan to aid in the identification of individual properties within the wellfield protected areas. Please refer to the actual Service New Brunswick property maps for complete property and ownership information.
- A copy of the Wellfield Protected Area Designation Order that designates the wellfield(s) shown on this plan as protected areas
  - a) is filed in the head office of the Department of Environment and Local Government, and in the regional office of the Department of Environment and Local Government situated most closely to the protected areas, and
  - b) is registered in the registry office or registry offices of Service New Brunswick for the county or counties in which the protected areas are situated.

**NOTES:**

- Les limites de propriétés figurant sur le présent plan ont été décalquées des cartes foncières de Services Nouveau-Brunswick. Elles y figurent pour faciliter l'identification des propriétés particulières se trouvant à l'intérieur des secteurs protégés du champ de captage. Veuillez vous reporter aux véritables cartes foncières de Services Nouveau-Brunswick pour obtenir des renseignements complets à l'égard des propriétés et des propriétaires.
- Un exemplaire du Décret de désignation de secteur protégé des champs de captage qui désigne le(s) champ(s) de captage figurant sur ce plan comme secteurs protégés
  - a) est déposé au bureau principal du ministère de l'Environnement et des Gouvernements locaux, et au bureau régional du ministère de l'Environnement et des Gouvernements locaux qui est le plus rapproché des secteurs protégés, et
  - b) est enregistré au bureau de l'enregistrement ou aux bureaux de l'enregistrement de Services Nouveau-Brunswick du comté ou des comtés où sont situés les secteurs protégés.



**SCHEDULE A.21 / ANNEXE A.21**

**SCHEDULE  
ANNEXE  
A.21  
WELLFIELD PROTECTED AREAS  
THE CITY OF FREDERICTON  
SECTEURS PROTÉGÉS DU CHAMP DE CAPTAGE  
THE CITY OF FREDERICTON**

Legend	Symbol / Symbole	Légende
Boundary of a Zone A		Limites d'une zone A
Boundary of a Zone B (Zone B does not include any Zone A)		Limites d'une zone B (Une zone B n'inclut aucune zone A)
Boundary of a Zone C (Zone C does not include any Zone A or Zone B)		Limites d'une zone C (Une zone C n'inclut aucune zone A ou zone B)
Local Government Boundary		Limites du gouvernement local
Well		Puits

Department of Environment and Local Government  
Ministère de l'Environnement et des Gouvernements locaux

SCALE / ÉCHELLE: 1:10,000  
DATE: 2023-11-08

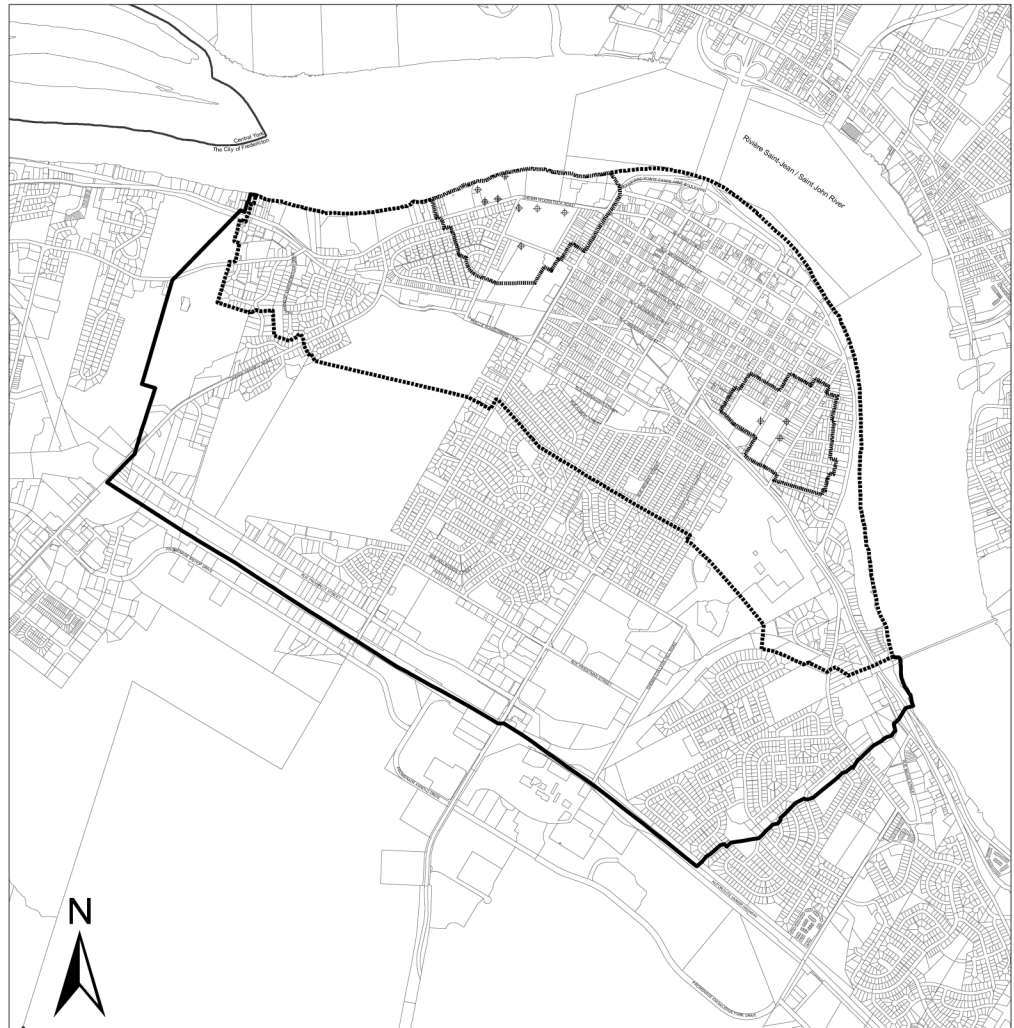
**New Brunswick**  
Nouveau Brunswick

**NOTES:**

- The property lines shown on this plan were transferred from Service New Brunswick property maps. The property lines are shown on this plan to aid in the identification of individual properties within the wellfield protected areas. Please refer to the actual Service New Brunswick property maps for complete property and ownership information.
- A copy of the Wellfield Protected Area Designation Order that designates the wellfield(s) shown on this plan as protected areas
  - is filed in the head office of the Department of Environment and Local Government, and in the regional office of the Department of Environment and Local Government situated most closely to the protected areas, and
  - is registered in the registry office or registry offices of Service New Brunswick for the county or counties in which the protected areas are situated.

**NOTES:**

- Les limites de propriétés figurant sur le présent plan ont été décalquées des cartes foncières de Services Nouveau-Brunswick. Elles y figurent pour faciliter l'identification des propriétés particulières se trouvant à l'intérieur des secteurs protégés du champ de captage. Veuillez vous reporter aux véritables cartes foncières de Services Nouveau-Brunswick pour obtenir des renseignements complets à l'égard des propriétés et des propriétaires.
- Un exemplaire du Décret de désignation du secteur protégé des champs de captage qui désigne le(s) champ(s) de captage figurant sur ce plan comme secteurs protégés
  - est déposé au bureau principal du ministre de l'Environnement et des Gouvernements locaux, et au bureau régional du ministre de l'Environnement et des Gouvernements locaux qui est le plus rapproché des secteurs protégés, et
  - est enregistré au bureau de l'enregistrement ou aux bureaux de l'enregistrement de Services Nouveau-Brunswick du comté ou des comtés où sont situés les secteurs protégés.



SCHEDULE A.22 / ANNEXE A.22

SCHEDULE  
ANNEXE  
A.22  
WELLFIELD PROTECTED AREAS  
GRAND FALLS

SECTEURS PROTÉGÉS DU CHAMP DE CAPTAGE  
GRAND-SAUT

Legend	Symbol / Symbole	Légende
Boundary of a Zone A	.....	Limites d'une zone A
Boundary of a Zone B (Zone B does not include any Zone A)	-----	Limites d'une zone B (Une zone B n'inclut aucune zone A)
Boundary of a Zone C (Zone C does not include any Zone A or Zone B)	————	Limites d'une zone C (Une zone C n'inclut aucune zone A ou zone B)
Local Government Boundary	-----	Limites du gouvernement local
Well	⊕	Puits

Department of Environment and Local Government  
Ministère de l'Environnement et des Gouvernements locaux

SCALE / ÉCHELLE:	1:3,150	<b>New Brunswick</b> Nouveau Brunswick
DATE:	2023-11-03	

**NOTES:**

- The property lines shown on this plan were transferred from Service New Brunswick property maps. The property lines are shown on this plan to aid in the identification of individual properties within the wellfield protected areas. Please refer to the actual Service New Brunswick property maps for complete property and ownership information.
- A copy of the *Wellfield Protected Area Designation Order* that designates the wellfield(s) shown on this plan as protected areas
  - is filed in the head office of the Department of Environment and Local Government, and in the regional office of the Department of Environment and Local Government situated most closely to the protected areas, and
  - is registered in the registry office or registry offices of Service New Brunswick for the county or counties in which the protected areas are situated.

**NOTES:**

- Les limites de propriétés figurant sur le présent plan ont été décalquées des cartes foncières de Services Nouveau-Brunswick. Elles y figurent pour faciliter l'identification des propriétés particulières se trouvant à l'intérieur des secteurs protégés du champ de captage. Veuillez vous reporter aux véritables cartes foncières de Services Nouveau-Brunswick pour obtenir des renseignements complets à l'égard des propriétés et des propriétaires.
- Un exemplaire du *Décret de désignation de secteur protégé des champs de captage* qui désigne le(s) champ(s) de captage figurant sur ce plan comme secteurs protégés
  - est déposé au bureau principal du ministre de l'Environnement et des Gouvernements locaux, et au bureau régional du ministre de l'Environnement et des Gouvernements locaux qui est le plus rapproché des secteurs protégés, et
  - est enregistré au bureau de l'enregistrement ou aux bureaux de l'enregistrement de Services Nouveau-Brunswick du comté ou des comtés où sont situés les secteurs protégés.





**SCHEDULE A.23 / ANNEXE A.23**

**SCHEDULE  
ANNEXE  
A.23  
WELLFIELD PROTECTED AREAS  
HAUT-MADAWASKA**  
**SECTEURS PROTÉGÉS DU CHAMP DE CAPTAGE  
HAUT-MADAWASKA**

Legend	Symbol / Symbole	Légende
Boundary of a Zone A		Limites d'une zone A
Boundary of a Zone B (Zone B does not include any Zone A)		Limites d'une zone B (Une zone B n'inclut aucune zone A)
Boundary of a Zone C (Zone C does not include any Zone A or Zone B)		Limites d'une zone C (Une zone C n'inclut aucune zone A ou zone B)
Local Government Boundary		Limite du gouvernement local
Well		Puits

Department of Environment and Local Government  
 Ministère de l'Environnement et des Gouvernements locaux

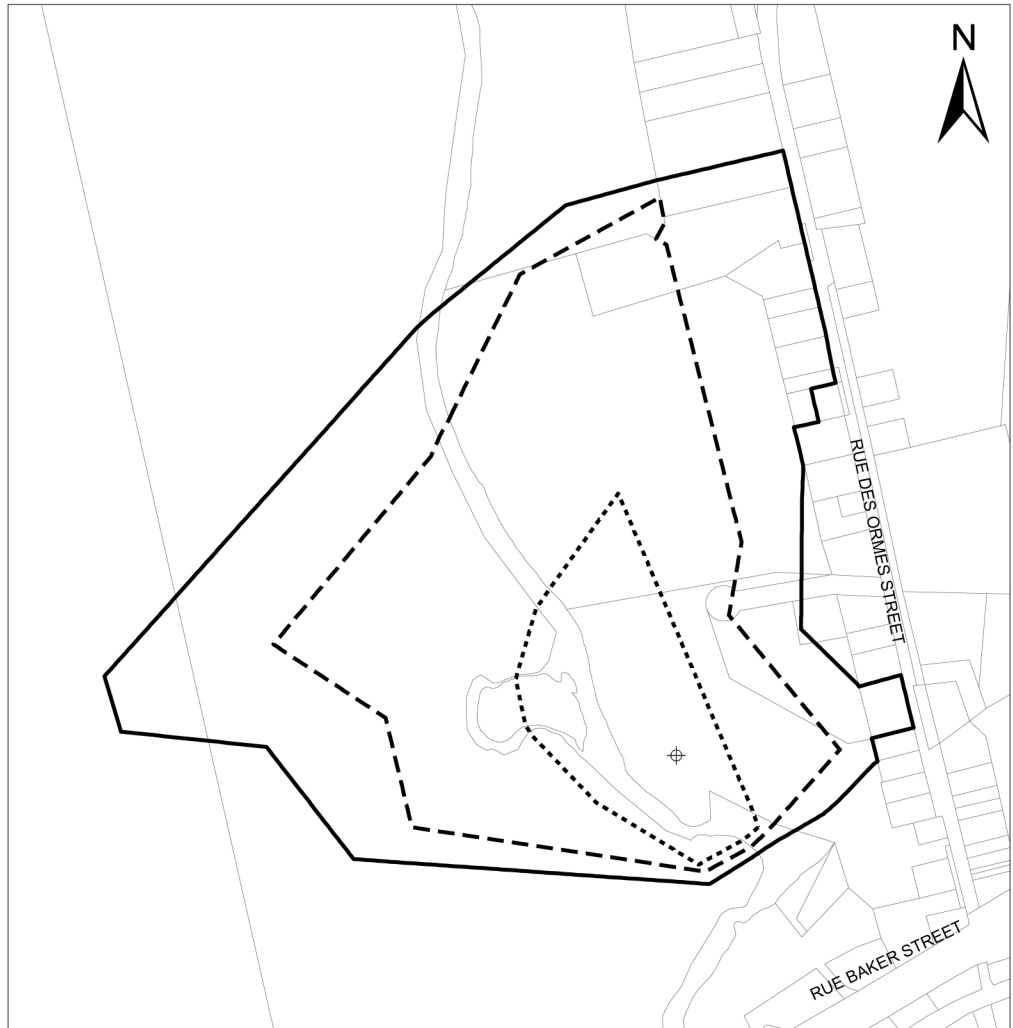
SCALE / ÉCHELLE:	1:800	
DATE:	2023-10-08	

**NOTES:**

- The property lines shown on this plan were transferred from Service New Brunswick property maps. The property lines are shown on this plan to aid in the identification of individual properties within the wellfield protected areas. Please refer to the actual Service New Brunswick property maps for complete property and ownership information.
- A copy of the *Wellfield Protected Area Designation Order* that designates the wellfield(s) shown on this plan as protected areas
  - is filed in the head office of the Department of Environment and Local Government, and in the regional office of the Department of Environment and Local Government situated most closely to the protected areas, and
  - is registered in the registry office or registry offices of Service New Brunswick for the county or counties in which the protected areas are situated.

**NOTES:**

- Les limites de propriétés figurant sur le présent plan ont été décalquées des cartes foncières de Services Nouveau-Brunswick. Elles y figurent pour faciliter l'identification des propriétés particulières se trouvant à l'intérieur des secteurs protégés du champ de captage. Veuillez vous reporter aux véritables cartes foncières de Services Nouveau-Brunswick pour obtenir des renseignements complets à l'égard des propriétés et des propriétaires.
- Un exemplaire du *Décret de désignation du secteur protégé des champs de captage* qui désigne le(s) champ(s) de captage figurant sur ce plan comme secteurs protégés
  - est déposé au bureau principal du ministère de l'Environnement et des Gouvernements locaux, et au bureau régional du ministère de l'Environnement et des Gouvernements locaux qui est le plus rapproché des secteurs protégés, et
  - est enregistré au bureau de l'enregistrement ou aux bureaux de l'enregistrement de Services Nouveau-Brunswick du comté ou des comtés où sont situés les secteurs protégés.



**SCHEDULE A.24 / ANNEXE A.24**

**SCHEDULE  
ANNEXE  
A.24  
WELLFIELD PROTECTED AREAS  
NEW MARYLAND**  
**SECTEURS PROTÉGÉS DU CHAMP DE CAPTAGE  
NEW MARYLAND**

Legend	Symbol / Symbole	Légende
Boundary of a Zone A		Limites d'une zone A
Boundary of a Zone B (Zone B does not include any Zone A)		Limites d'une zone B (Une zone B n'inclut aucune zone A)
Boundary of a Zone C (Zone C does not include any Zone A or Zone B)		Limites d'une zone C (Une zone C n'inclut aucune zone A ou zone B)
Local Government Boundary		Limites du gouvernement local
Well		Puits

Department of Environment and Local Government  
 Ministère de l'Environnement et des Gouvernements locaux

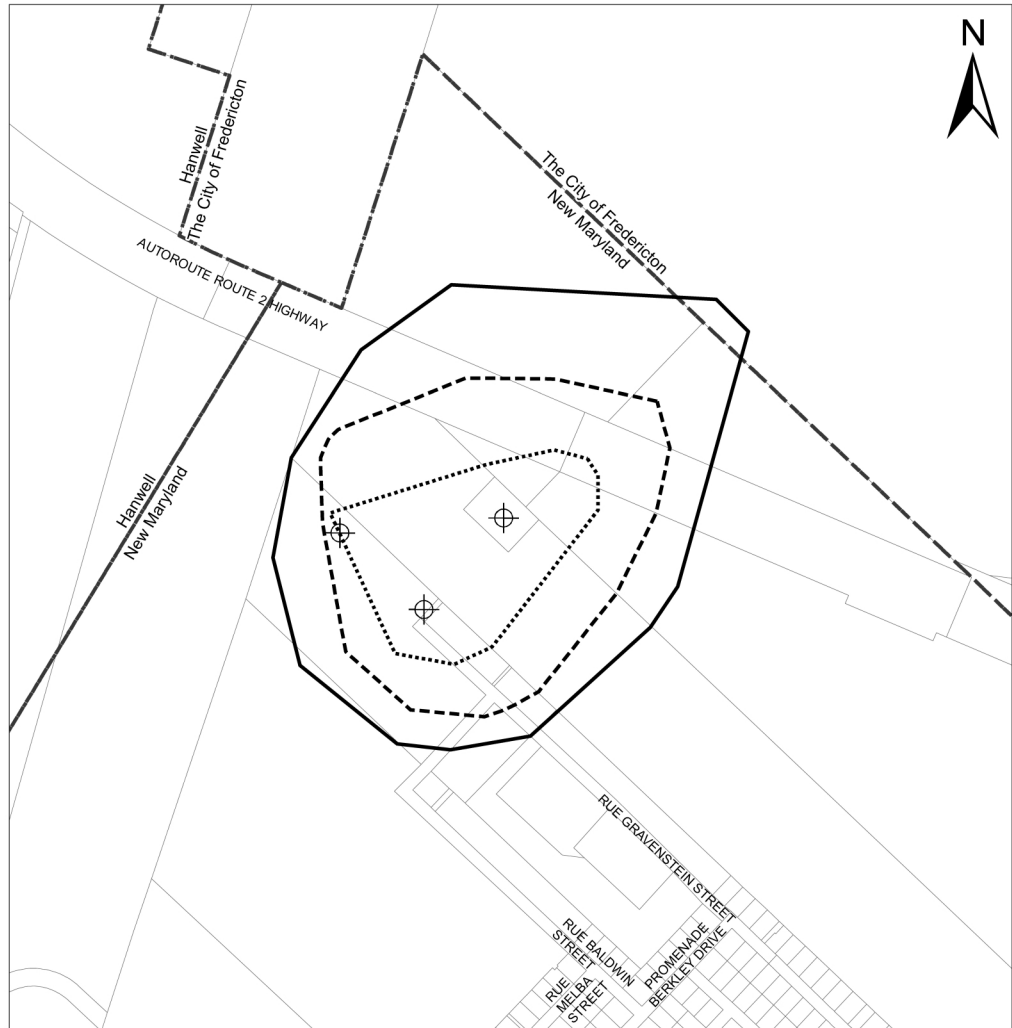
SCALE / ÉCHELLE:	1:3,000	
DATE:	2023-10-09	

**NOTES:**

- The property lines shown on this plan were transferred from Service New Brunswick property maps. The property lines are shown on this plan to aid in the identification of individual properties within the wellfield protected areas. Please refer to the actual Service New Brunswick property maps for complete property and ownership information.
- A copy of the Wellfield Protected Area Designation Order that designates the wellfield(s) shown on this plan as protected areas
  - is filed in the head office of the Department of Environment and Local Government, and in the regional office of the Department of Environment and Local Government situated most closely to the protected areas, and
  - is registered in the registry office or registry offices of Service New Brunswick for the county or counties in which the protected areas are situated.

**NOTES:**

- Les limites de propriétés figurant sur le présent plan ont été décalquées des cartes foncières de Services Nouveau-Brunswick. Elles y figurent pour faciliter l'identification des propriétés particulières se trouvant à l'intérieur des secteurs protégés du champ de captage. Veuillez vous reporter aux véritables cartes foncières de Services Nouveau-Brunswick pour obtenir des renseignements complets à l'égard des propriétés et des propriétaires.
- Un exemplaire du Décret de désignation de secteur protégé des champs de captage qui désigne le(s) champ(s) de captage figurant sur ce plan comme secteurs protégés
  - est déposé au bureau principal du ministère de l'Environnement et des Gouvernements locaux, et au bureau régional du ministère de l'Environnement et des Gouvernements locaux qui est le plus rapproché des secteurs protégés, et
  - est enregistré au bureau de l'enregistrement ou aux bureaux de l'enregistrement de Services Nouveau-Brunswick de comté ou des comtés où sont situés les secteurs protégés.



**SCHEDULE A.25 / ANNEXE A.25**

**SCHEDULE  
ANNEXE  
A.25  
WELLFIELD PROTECTED AREAS  
SUSSEX**  
**SECTEURS PROTÉGÉS DU CHAMP DE CAPTAGE  
SUSSEX**

Legend	Symbol / Symbole	Légende
Boundary of a Zone A		Limites d'une zone A
Boundary of a Zone B (Zone B does not include any Zone A)		Limites d'une zone B (Une zone B n'inclut aucune zone A)
Boundary of a Zone C (Zone C does not include any Zone A or Zone B)		Limites d'une zone C (Une zone C n'inclut aucune zone A ou zone B)
Local Government Boundary		Limites du gouvernement local
Well		Puits

Department of Environment and Local Government  
 Ministère de l'Environnement et des Gouvernements locaux

SCALE / ÉCHELLE:	1:6,200	
DATE:	2023-10-09	

**NOTES:**

- The property lines shown on this plan were transferred from Service New Brunswick property maps. The property lines are shown on this plan to aid in the identification of individual properties within the wellfield protected areas. Please refer to the actual Service New Brunswick property maps for complete property and ownership information.
- A copy of the Wellfield Protected Area Designation Order that designates the wellfield(s) shown on this plan as protected areas
  - is filed in the head office of the Department of Environment and Local Government, and in the regional office of the Department of Environment and Local Government situated most closely to the protected areas, and
  - is registered in the registry office or registry offices of Service New Brunswick for the county or counties in which the protected areas are situated.

**NOTES:**

- Les limites de propriétés figurant sur le présent plan ont été décalquées des cartes foncières de Services Nouveau-Brunswick. Elles y figurent pour faciliter l'identification des propriétés particulières se trouvant à l'intérieur des secteurs protégés du champ de captage. Veuillez vous reporter aux véritables cartes foncières de Services Nouveau-Brunswick pour obtenir des renseignements complets à l'égard des propriétés et des propriétaires.
- Un exemplaire du Décret de désignation des secteurs protégés des champs de captage qui désignent le(s) champ(s) de captage figurant sur ce plan comme secteurs protégés
  - est déposé au bureau principal du ministre de l'Environnement et des Gouvernements locaux, et au bureau régional du ministre de l'Environnement et des Gouvernements locaux qui est le plus rapproché des secteurs protégés, et
  - est enregistré au bureau de l'enregistrement ou aux bureaux de l'enregistrement de Services Nouveau-Brunswick du comté ou des comtés où sont situés les secteurs protégés.



SCHEDULE A.26 / ANNEXE A.26

SCHEDULE  
ANNEXE  
A.26  
WELLFIELD PROTECTED AREAS  
KEDGWICK

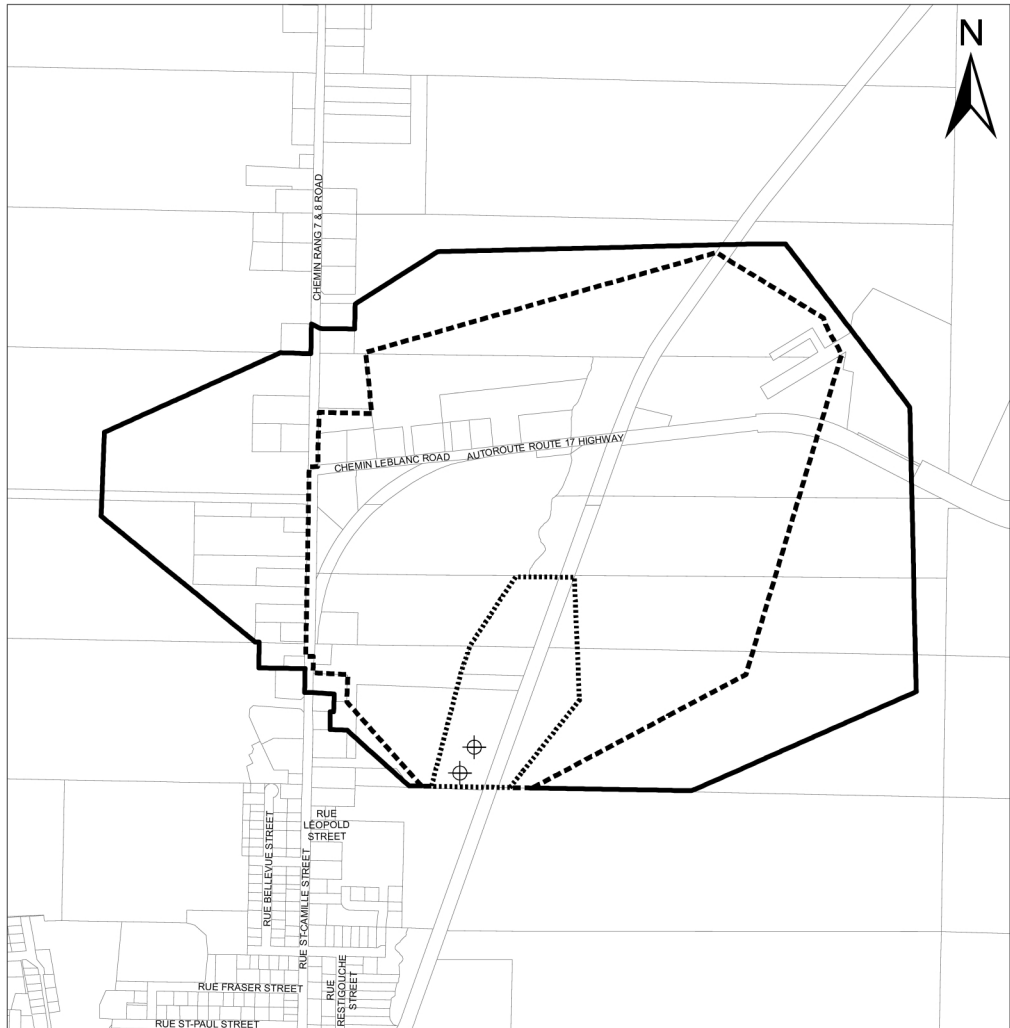
SECTEURS PROTÉGÉS DU CHAMP DE CAPTAGE  
KEDGWICK

Legend	Symbol / Symbole	Légende
Boundary of a Zone A	—————	Limites d'une zone A
Boundary of a Zone B (Zone B does not include any Zone A)	- - - - -	Limites d'une zone B (Une zone B n'inclut aucune zone A)
Boundary of a Zone C (Zone C does not include any Zone A or Zone B)	.....	Limites d'une zone C (Une zone C n'inclut aucune zone A ou zone B)
Local Government Boundary	-----	Limites du gouvernement local
Well	⊕	Puits

Department of Environment and Local Government Ministère de l'Environnement et des Gouvernements locaux	
SCALE ÉCHELLE	1:3,800
DATE	2023/10/27
<b>New Brunswick</b> Nouveau Brunswick	

- NOTES:**
- The property lines shown on this plan were transferred from Service New Brunswick property maps. The property lines are shown on this plan to aid in the identification of individual properties within the wellfield protected areas. Please refer to the actual Service New Brunswick property maps for complete property and ownership information.
  - A copy of the *Wellfield Protected Area Designation Order* that designates the wellfield(s) shown on this plan as protected areas
    - (a) is filed in the head office of the Department of Environment and Local Government, and in the regional office of the Department of Environment and Local Government situated most closely to the protected areas, and
    - (b) is registered in the registry office or registry offices of Service New Brunswick for the county or counties in which the protected areas are situated.

- NOTES:**
- Les limites de propriétés figurant sur le présent plan ont été décalquées des cartes foncières de Services Nouveau-Brunswick. Elles y figurent pour faciliter l'identification des propriétés particulières se trouvant à l'intérieur des secteurs protégés du champ de captage. Veuillez vous reporter aux véritables cartes foncières de Services Nouveau-Brunswick pour obtenir des renseignements complets à l'égard des propriétés et des propriétaires.
  - Un exemplaire du *Décret de désignation de secteur protégé des champs de captage* qui désigne le(s) champ(s) de captage figurant sur ce plan comme secteurs protégés
    - a) est déposé au bureau principal du ministère de l'Environnement et des Gouvernements locaux, et au bureau régional du ministère de l'Environnement et des Gouvernements locaux qui est le plus rapproché des secteurs protégés, et
    - b) est enregistré au bureau de l'enregistrement ou aux bureaux de l'enregistrement de Services Nouveau-Brunswick du comté ou des comtés où sont situés les secteurs protégés.



**SCHEDULE A.27 / ANNEXE A.27**

SCHEDULE  
ANNEXE  
WELLFIELD PROTECTED AREAS  
SHEDIAC  
SECTEURS PROTÉGÉS DU CHAMP DE CAPTAGE  
SHEDIAC

Legend	Symbol / Symbole	Légende
Boundary of a Zone A		Limites d'une zone A
Boundary of a Zone B (Zone B does not include any Zone A)		Limites d'une zone B (Une zone B n'inclut aucune zone A)
Boundary of a Zone C (Zone C does not include any Zone A or Zone B)		Limites d'une zone C (Une zone C n'inclut aucune zone A ou zone B)
Local Government Boundary		Limites du gouvernement local
Well		Puits

Department of Environment and Local Government  
Ministère de l'Environnement et des Gouvernements locaux

SCALE / ÉCHELLE:	1:3,800	
DATE:	2023-11-03	

**NOTES:**

- The property lines shown on this plan were transferred from Service New Brunswick property maps. The property lines are shown on this plan to aid in the identification of individual properties within the wellfield protected areas. Please refer to the actual Service New Brunswick property maps for complete property and ownership information.
- A copy of the Wellfield Protected Area Designation Order that designates the wellfield(s) shown on this plan as protected areas
  - is filed in the head office of the Department of Environment and Local Government, and in the regional office of the Department of Environment and Local Government situated most closely to the protected areas, and
  - is registered in the registry office or registry offices of Service New Brunswick for the county or counties in which the protected areas are situated.

**NOTES:**

- Les limites de propriétés figurant sur le présent plan ont été décalquées des cartes foncières de Services Nouveau-Brunswick. Elles y figurent pour faciliter l'identification des propriétés particulières se trouvant à l'intérieur des secteurs protégés du champ de captage. Veuillez vous reporter aux véritables cartes foncières de Services Nouveau-Brunswick pour obtenir des renseignements complets à l'égard des propriétés et des propriétaires.
- Un exemplaire du Décret de désignation des champs de captage de ce puits qui désigne le(s) champ(s) de captage figurant sur ce plan comme secteurs protégés
  - est déposé au bureau principal du ministère de l'Environnement et des Gouvernements locaux, et au bureau régional du ministère de l'Environnement et des Gouvernements locaux qui est le plus rapproché des secteurs protégés, et
  - est enregistré au bureau de l'enregistrement ou aux bureaux de l'enregistrement de Services Nouveau-Brunswick du comté ou des comtés où sont situés les secteurs protégés.



SCHEDULE A.28 / ANNEXE A.28

SCHEDULE  
ANNEXE  
A.28  
WELLFIELD PROTECTED AREAS  
MEMRAMCOOK

SECTEURS PROTÉGÉS DU CHAMP DE CAPTAGE  
MEMRAMCOOK

Legend	Symbol / Symbole	Légende
Boundary of a Zone A		Limites d'une zone A
Boundary of a Zone B (Zone B does not include any Zone A)		Limites d'une zone B (Une zone B n'inclut aucune zone A)
Boundary of a Zone C (Zone C does not include any Zone A or Zone B)		Limites d'une zone C (Une zone C n'inclut aucune zone A ou zone B)
Local Government Boundary		Limites du gouvernement local
Well		Puits

Department of Environment and Local Government  
Ministère de l'Environnement et des Gouvernements locaux

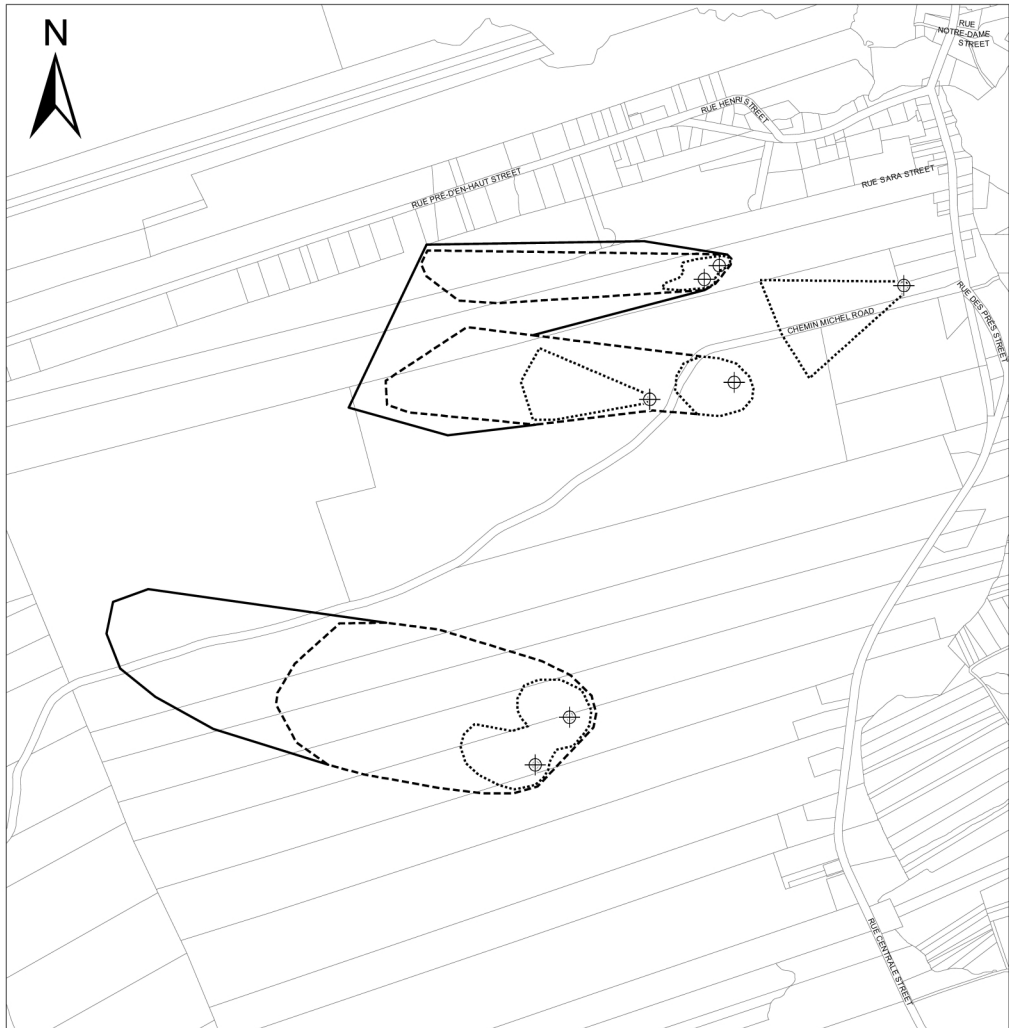
SCALE: 1:4,350  
NBSHILLE:   
DATE: 2023-10-09

**NOTES:**

- The property lines shown on this plan were transferred from Service New Brunswick property maps. The property lines are shown on this plan to aid in the identification of individual properties within the wellfield protected areas. Please refer to the actual Service New Brunswick property maps for complete property and ownership information.
- A copy of the Wellfield Protected Area Designation Order that designates the wellfield(s) shown on this plan as protected areas
  - is filed in the head office of the Department of Environment and Local Government, and in the regional office of the Department of Environment and Local Government situated most closely to the protected areas, and
  - is registered in the registry office or registry offices of Service New Brunswick for the county or counties in which the protected areas are situated.

**NOTES:**

- Les limites de propriétés figurant sur le présent plan ont été décalquées des cartes foncières de Services Nouveau-Brunswick. Elles y figurent pour faciliter l'identification des propriétés particulières se trouvant à l'intérieur des secteurs protégés du champ de captage. Veuillez vous reporter aux véritables cartes foncières de Services Nouveau-Brunswick pour obtenir des renseignements complets à l'égard des propriétés et des propriétaires.
- Un exemplaire du Décret de désignation de secteur protégé des champs de captage qui désigne le(s) champ(s) de captage figurant sur ce plan comme secteurs protégés
  - est déposé au bureau principal du ministre de l'Environnement et des Gouvernements locaux, et au bureau régional du ministre de l'Environnement et des Gouvernements locaux qui est le plus rapproché des secteurs protégés, et
  - est enregistré au bureau de l'enregistrement ou aux bureaux de l'enregistrement de Services Nouveau-Brunswick du comté ou des comtés où sont situés les secteurs protégés.



**SCHEDULE A.29 / ANNEXE A.29**

SCHEDULE  
ANNEXE  
A.29  
WELLFIELD PROTECTED AREAS  
MUNICIPAL DISTRICT OF ST. STEPHEN  
SECTEURS PROTÉGÉS DU CHAMP DE CAPTAGE  
MUNICIPAL DISTRICT OF ST. STEPHEN

Legend	Symbol / Symbole	Légende
Boundary of a Zone A		Limites d'une zone A
Boundary of a Zone B (Zone B does not include any Zone A)		Limites d'une zone B (Une zone B n'inclut aucune zone A)
Boundary of a Zone C (Zone C does not include any Zone A or Zone B)		Limites d'une zone C (Une zone C n'inclut aucune zone A ou zone B)
Local Government Boundary		Limites du gouvernement local
Well		Puits

Department of Environment and Local Government  
Ministère de l'Environnement et des Gouvernements locaux

SCALE / ÉCHELLE: 1:10,000  
DATE: 2023-10-08

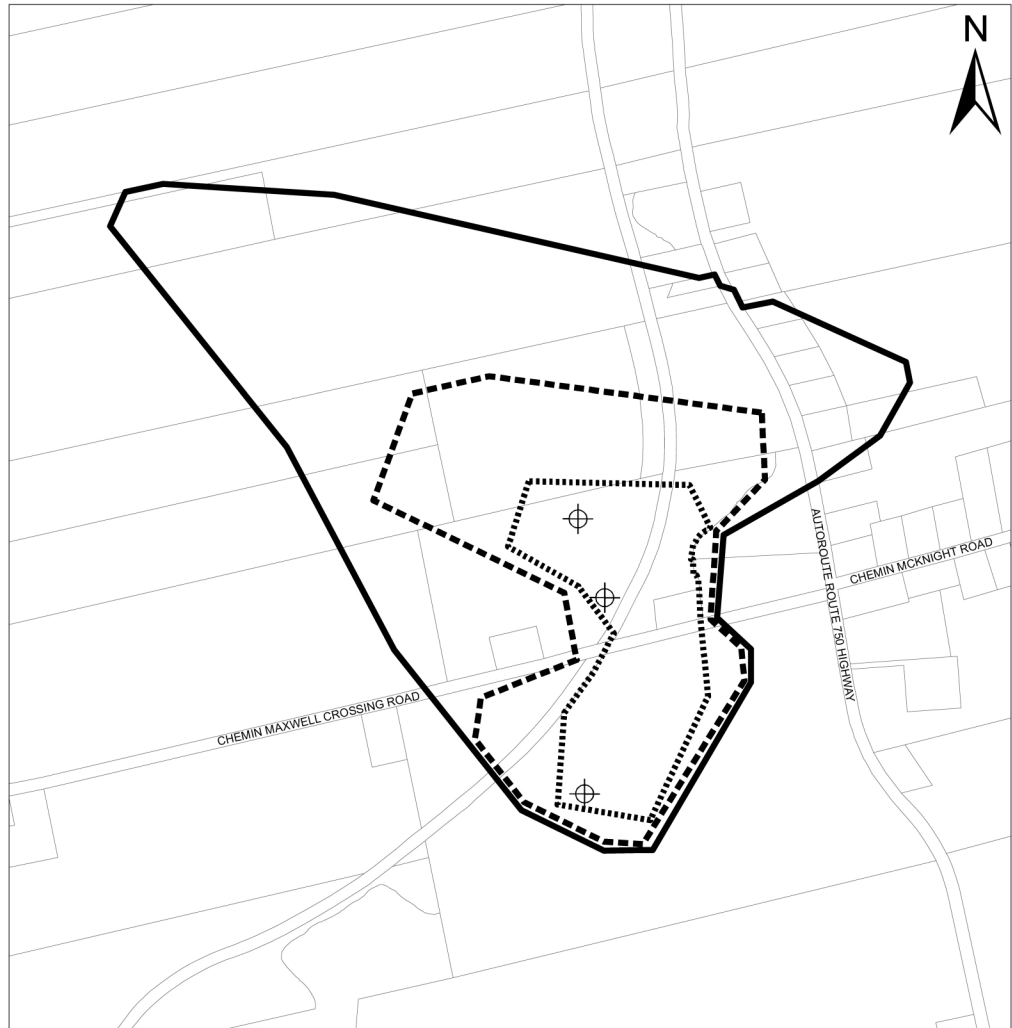
**New Brunswick**  
Nouveau Brunswick

**NOTES:**

- The property lines shown on this plan were transferred from Service New Brunswick property maps. The property lines are shown on this plan to aid in the identification of individual properties within the wellfield protected areas. Please refer to the actual Service New Brunswick property maps for complete property and ownership information.
- A copy of the Wellfield Protected Area Designation Order that designates the wellfield(s) shown on this plan as protected areas
  - is filed in the head office of the Department of Environment and Local Government, and in the regional office of the Department of Environment and Local Government situated most closely to the protected areas, and
  - is registered in the registry office or registry offices of Service New Brunswick for the county or counties in which the protected areas are situated.

**NOTES:**

- Les limites de propriétés figurant sur le présent plan ont été décalquées des cartes foncières de Services Nouveau-Brunswick. Elles y figurent pour faciliter l'identification des propriétés particulières se trouvant à l'intérieur des secteurs protégés du champ de captage. Veuillez vous reporter aux véritables cartes foncières de Services Nouveau-Brunswick pour obtenir des renseignements complets à l'égard des propriétés et des propriétaires.
- Un exemplaire du Décret de désignation des secteurs protégés des champs de captage qui désigne le(s) champ(s) de captage figurant sur ce plan comme secteurs protégés
  - est déposé au bureau principal du ministère de l'Environnement et des Gouvernements locaux, et au bureau régional du ministère de l'Environnement et des Gouvernements locaux qui est le plus rapproché des secteurs protégés, et
  - est enregistré au bureau de l'enregistrement ou aux bureaux de l'enregistrement de Services Nouveau-Brunswick, du comté ou des comtés où sont situés les secteurs protégés.



**SCHEDULE A.30 / ANNEXE A.30**

SCHEDULE  
ANNEXE  
A.30  
WELLFIELD PROTECTED AREAS  
FUNDY ALBERT

SECTEURS PROTÉGÉS DU CHAMP DE CAPTAGE  
FUNDY ALBERT

Legend	Symbol / Symbole	Légende
Boundary of a Zone A		Limites d'une zone A
Boundary of a Zone B (Zone B does not include any Zone A)		Limites d'une zone B (Une zone B n'inclut aucune zone A)
Boundary of a Zone C (Zone C does not include any Zone A or Zone B)		Limites d'une zone C (Une zone C n'inclut aucune zone A ou zone B)
Local Government Boundary		Limites du gouvernement local
Well		Puits

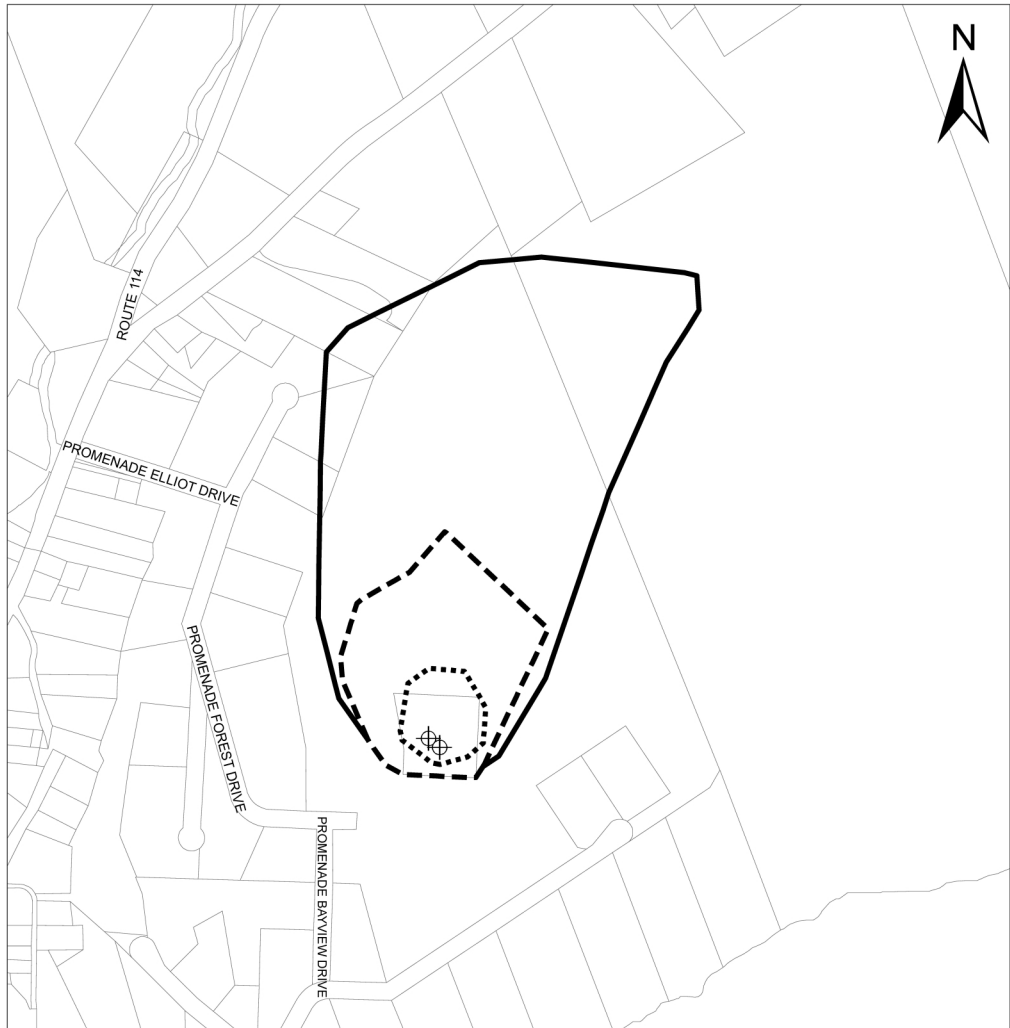
Department of Environment and Local Government Ministère de l'Environnement et des Gouvernements locaux	
SCALE ÉCHELLE	2000
DATE	2023/10/26

**NOTES:**

- The property lines shown on this plan were transferred from Service New Brunswick property maps. The property lines are shown on this plan to aid in the identification of individual properties within the wellfield protected areas. Please refer to the actual Service New Brunswick property maps for complete property and ownership information.
- A copy of the *Wellfield Protected Area Designation Order* that designates the wellfield(s) shown on this plan as protected areas
  - is filed in the head office of the Department of Environment and Local Government, and in the regional office of the Department of Environment and Local Government situated most closely to the protected areas, and
  - is registered in the registry office or registry offices of Service New Brunswick for the county or counties in which the protected areas are situated.

**NOTES:**

- Les limites de propriétés figurant sur le présent plan ont été décalquées des cartes foncières de Services Nouveau-Brunswick. Elles y figurent pour faciliter l'identification des propriétés particulières se trouvant à l'intérieur des secteurs protégés du champ de captage. Veuillez vous reporter aux véritables cartes foncières de Services Nouveau-Brunswick pour obtenir des renseignements complets à l'égard des propriétés et des propriétaires.
- Un exemplaire du *Décret de désignation de secteur protégé des champs de captage* qui désigne le(s) champ(s) de captage figurant sur ce plan comme secteurs protégés
  - est déposé au bureau principal du ministre de l'Environnement et des Gouvernements locaux, et au bureau régional du ministre de l'Environnement et des Gouvernements locaux qui est le plus rapproché des secteurs protégés, et
  - est enregistré au bureau de l'enregistrement ou aux bureaux de l'enregistrement de Services Nouveau-Brunswick du comté ou des comtés où sont situés les secteurs protégés.





SCHEDULE A.31.1 / ANNEXE A.31.1

SCHEDULE  
 ANNEXE  
 A.31.1  
 WELLFIELD PROTECTED AREAS  
 MIRAMICHI  
 SECTEURS PROTÉGÉS DU CHAMP DE CAPTAGE  
 MIRAMICHI

Legend	Symbol / Symbole	Légende
Boundary of a Zone A		Limites d'une zone A
Boundary of a Zone B (Zone B does not include any Zone A)		Limites d'une zone B (Une zone B n'inclut aucune zone A)
Boundary of a Zone C (Zone C does not include any Zone A or Zone B)		Limites d'une zone C (Une zone C n'inclut aucune zone A ou zone B)
Local Government Boundary		Limite du gouvernement local
Well		Puits

Department of Environment and Local Government  
 Ministère de l'Environnement et des Gouvernements locaux

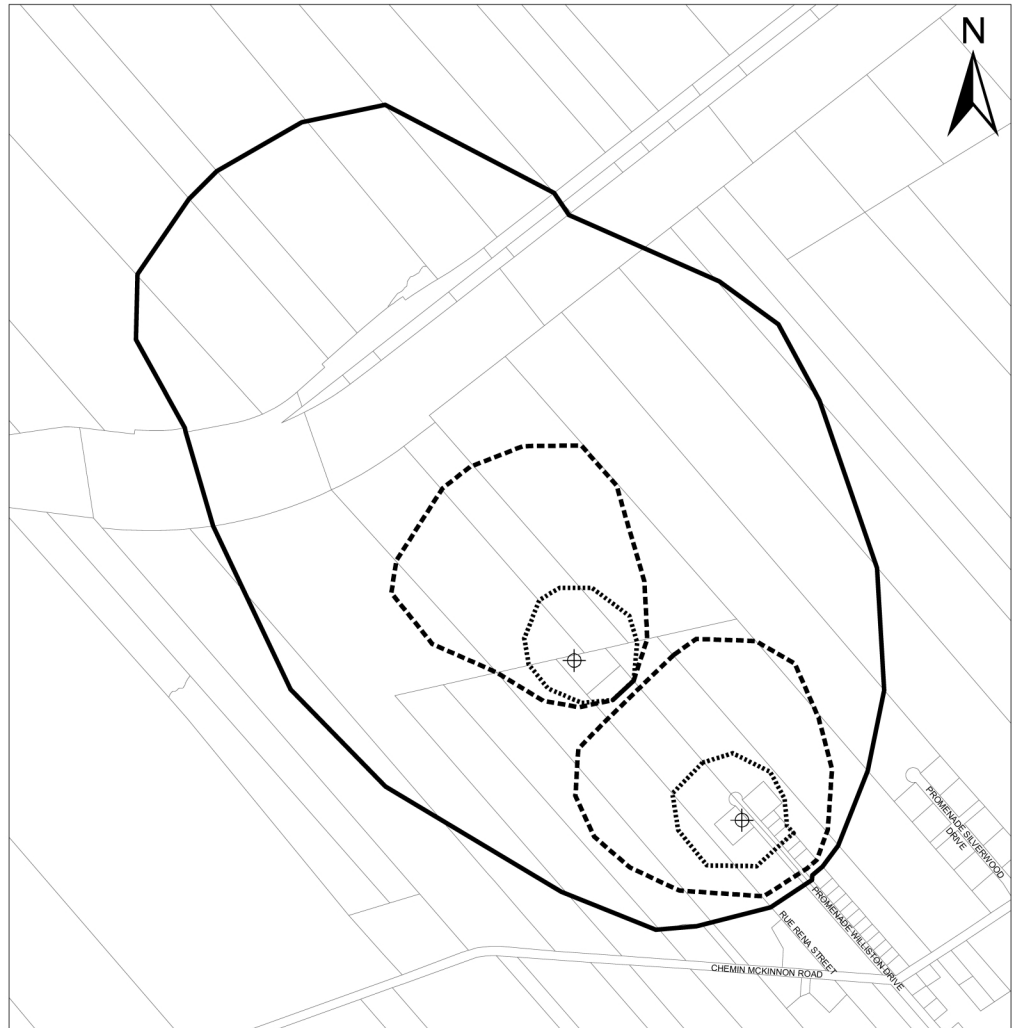
SCALE / ÉCHELLE:	1:4,000	
DATE:	2023/10/27	

**NOTES:**

- The property lines shown on this plan were transferred from Service New Brunswick property maps. The property lines are shown on this plan to aid in the identification of individual properties within the wellfield protected areas. Please refer to the actual Service New Brunswick property maps for complete property and ownership information.
- A copy of the Wellfield Protected Area Designation Order that designates the wellfield(s) shown on this plan as protected areas
  - is filed in the head office of the Department of Environment and Local Government, and in the regional office of the Department of Environment and Local Government situated most closely to the protected area, and
  - is registered in the registry office or registry offices of Service New Brunswick for the county or counties in which the protected areas are situated.

**NOTES:**

- Les limites de propriétés figurant sur le présent plan ont été décalquées des cartes foncières de Services Nouveau-Brunswick. Elles y figurent pour faciliter l'identification des propriétés particulières se trouvant à l'intérieur des secteurs protégés du champ de captage. Veuillez vous reporter aux véritables cartes foncières de Services Nouveau-Brunswick pour obtenir des renseignements complets à l'égard des propriétés et des propriétaires.
- Un exemplaire du Décret de désignation du secteur protégé des champs de captage qui désigne le(s) champ(s) de captage figurant sur ce plan comme secteurs protégés
  - est déposé au bureau principal du ministre de l'Environnement et des Gouvernements locaux, et au bureau régional du ministre de l'Environnement et des Gouvernements locaux qui est le plus rapproché des secteurs protégés, et
  - est enregistré au bureau de l'enregistrement ou aux bureaux de l'enregistrement de Services Nouveau-Brunswick du comté ou des comtés où sont situés les secteurs protégés.



SCHEDULE A.31.2 / ANNEXE A.31.2

SCHEDULE  
ANNEXE  
A.31.2  
WELLFIELD PROTECTED AREAS  
MIRAMICHI

SECTEURS PROTÉGÉS DU CHAMP DE CAPTAGE  
MIRAMICHI

Legend	Symbol / Symbole	Légende
Boundary of a Zone A		Limites d'une zone A
Boundary of a Zone B (Zone B does not include any Zone A)		Limites d'une zone B (Une zone B n'inclut aucune zone A)
Boundary of a Zone C (Zone C does not include any Zone A or Zone B)		Limites d'une zone C (Une zone C n'inclut aucune zone A ou zone B)
Local Government Boundary		Limites du gouvernement local
Well		Puits

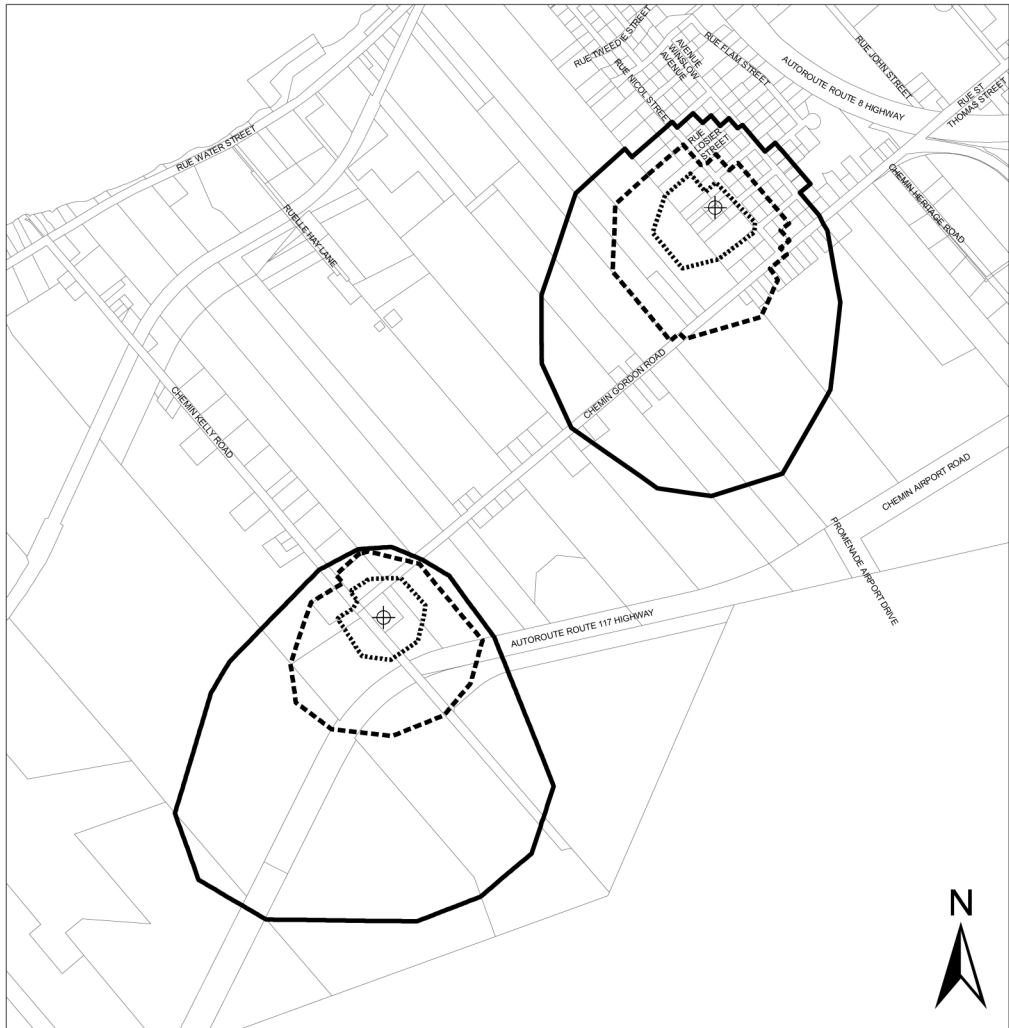
Department of Environment and Local Government Ministère de l'Environnement et des Gouvernements locaux	
SCALE / ÉCHELLE:	1:4,000
DATE:	2023/10/27

**NOTES:**

- The property lines shown on this plan were transferred from Service New Brunswick property maps. The property lines are shown on this plan to aid in the identification of individual properties within the wellfield protected areas. Please refer to the actual Service New Brunswick property maps for complete property and ownership information.
- A copy of the Wellfield Protected Area Designation Order that designates the wellfield(s) shown on this plan as protected areas
  - (a) is filed in the head office of the Department of Environment and Local Government, and in the regional office of the Department of Environment and Local Government situated most closely to the protected areas, and
  - (b) is registered in the registry office or registry offices of Service New Brunswick for the county or counties in which the protected areas are situated.

**NOTES:**

- Les limites de propriétés figurant sur le présent plan ont été décalquées des cartes foncières de Services Nouveau-Brunswick. Elles y figurent pour faciliter l'identification des propriétés particulières se trouvant à l'intérieur des secteurs protégés du champ de captage. Veuillez vous reporter aux véritables cartes foncières de Services Nouveau-Brunswick pour obtenir des renseignements complets à l'égard des propriétés et des propriétaires.
- Un exemplaire du Décret de désignation de secteur protégé des champs de captage qui désigne le(s) champ(s) de captage figurant sur ce plan comme secteurs protégés
  - a) est déposé au bureau principal du ministère de l'Environnement et des Gouvernements locaux, et au bureau régional du ministère de l'Environnement et des Gouvernements locaux qui est le plus rapproché des secteurs protégés, et
  - b) est enregistré au bureau de l'enregistrement ou aux bureaux de l'enregistrement de Services Nouveau-Brunswick du comté ou des comtés où sont situés les secteurs protégés.



**SCHEDULE A.31.3 / ANNEXE A.31.3**

SCHEDULE  
ANNEXE  
A.31.3  
WELLFIELD PROTECTED AREAS  
MIRAMICHI

SECTEURS PROTÉGÉS DU CHAMP DE CAPTAGE  
MIRAMICHI

Legend	Symbol / Symbole	Légende
Boundary of a Zone A		Limites d'une zone A
Boundary of a Zone B (Zone B does not include any Zone A)		Limites d'une zone B (Une zone B n'inclut aucune zone A)
Boundary of a Zone C (Zone C does not include any Zone A or Zone B)		Limites d'une zone C (Une zone C n'inclut aucune zone A ou zone B)
Local Government Boundary		Limites du gouvernement local
Well		Puits

Department of Environment and Local Government  
Ministère de l'Environnement et des Gouvernements locaux

SCALE / ÉCHELLE:	1:4 800	
DATE:	2023-10-27	

**NOTES:**

- The property lines shown on this plan were transferred from Service New Brunswick property maps. The property lines are shown on this plan to aid in the identification of individual properties within the wellfield protected areas. Please refer to the actual Service New Brunswick property maps for complete property and ownership information.
- A copy of the Wellfield Protected Area Designation Order that designates the wellfield(s) shown on this plan as protected areas
  - is filed in the head office of the Department of Environment and Local Government, and in the regional office of the Department of Environment and Local Government situated most closely to the protected areas, and
  - is registered in the registry office or registry offices of Service New Brunswick for the county or counties in which the protected areas are situated.

**NOTES:**

- Les limites de propriétés figurant sur le présent plan ont été décalquées des cartes foncières de Services Nouveau-Brunswick. Elles y figurent pour faciliter l'identification des propriétés particulières se trouvant à l'intérieur des secteurs protégés du champ de captage. Veuillez vous reporter aux véritables cartes foncières de Services Nouveau-Brunswick pour obtenir des renseignements complets à l'égard des propriétés et des propriétaires.
- Un exemplaire du Décret de désignation du secteur protégé des champs de captage qui désigne le(s) champ(s) de captage figurant sur ce plan comme secteurs protégés
  - est déposé au bureau principal du ministre de l'Environnement et des Gouvernements locaux, et au bureau régional du ministre de l'Environnement et des Gouvernements locaux qui est le plus rapproché des secteurs protégés, et
  - est enregistré au bureau de l'enregistrement ou aux bureaux de l'enregistrement de Services Nouveau-Brunswick du comté ou des comtés où sont situés les secteurs protégés.



SCHEDULE A.31.4 / ANNEXE A.31.4

SCHEDULE  
ANNEXE  
A.31.4  
WELLFIELD PROTECTED AREAS  
MIRAMICHI

SECTEURS PROTÉGÉS DU CHAMP DE CAPTAGE  
MIRAMICHI

Legend	Symbol / Symbole	Légende
Boundary of a Zone A		Limites d'une zone A
Boundary of a Zone B (Zone B does not include any Zone A)		Limites d'une zone B (Une zone B n'inclut aucune zone A)
Boundary of a Zone C (Zone C does not include any Zone A or Zone B)		Limites d'une zone C (Une zone C n'inclut aucune zone A ou zone B)
Local Government Boundary		Limites du gouvernement local
Well		Puits

Department of Environment and Local Government  
Ministère de l'Environnement et des Gouvernements locaux

SCALE / ÉCHELLE: 1:500  
DATE: 2023-10-27

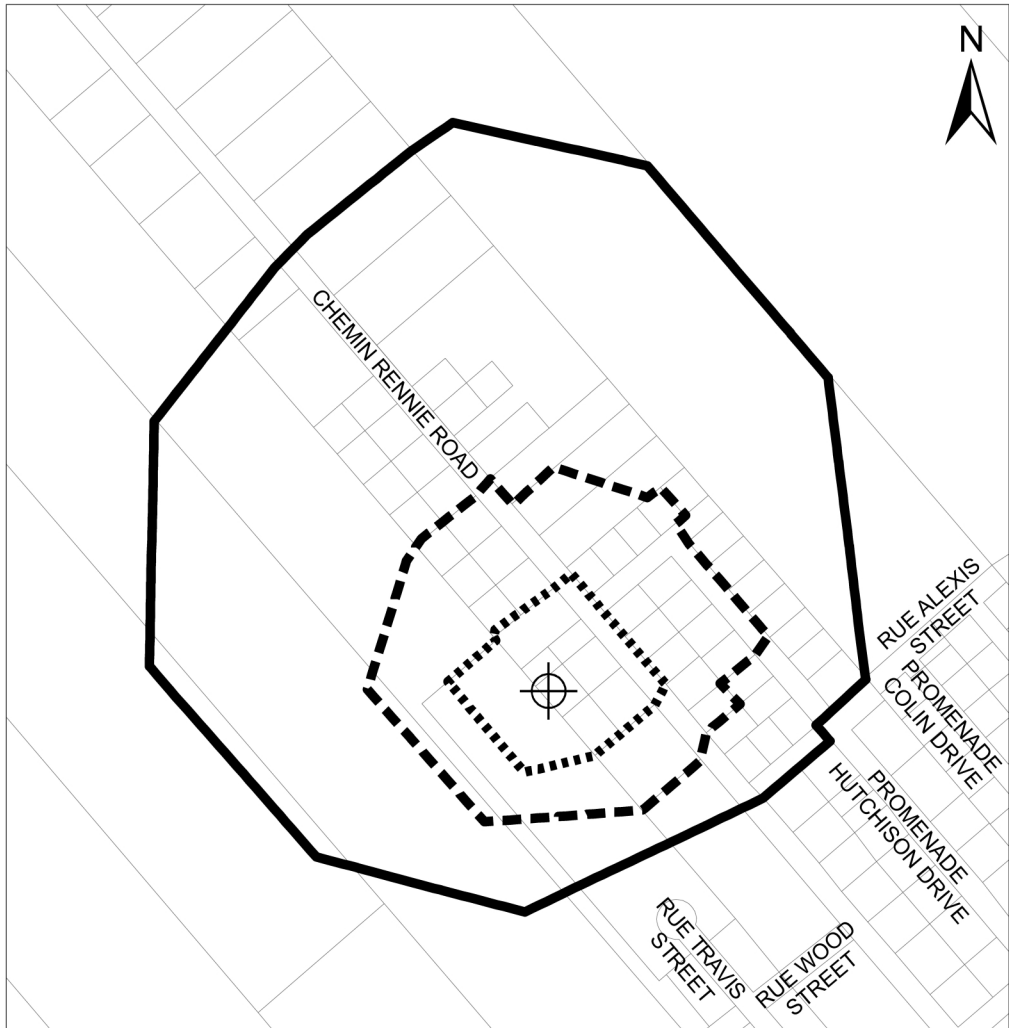
New Brunswick

NOTES:

- The property lines shown on this plan were transferred from Service New Brunswick property maps. The property lines are shown on this plan to aid in the identification of individual properties within the wellfield protected areas. Please refer to the actual Service New Brunswick property maps for complete property and ownership information.
- A copy of the Wellfield Protected Area Designation Order that designates the wellfield(s) shown on this plan as protected areas
  - is filed in the head office of the Department of Environment and Local Government, and in the regional office of the Department of Environment and Local Government situated most closely to the protected areas, and
  - is registered in the registry office or registry offices of Service New Brunswick for the county or counties in which the protected areas are situated.

NOTES:

- Les limites de propriétés figurant sur le présent plan ont été décalquées des cartes foncières de Services Nouveau-Brunswick. Elles y figurent pour faciliter l'identification des propriétés particulières se trouvant à l'intérieur des secteurs protégés du champ de captage. Veuillez vous reporter aux véritables cartes foncières de Services Nouveau-Brunswick pour obtenir des renseignements complets à l'égard des propriétés et des propriétaires.
- Un exemplaire du Décret de désignation de secteur protégé des champs de captage qui désigne le(s) champ(s) de captage figurant sur ce plan comme secteurs protégés
  - est déposé au bureau principal du ministère de l'Environnement et des Gouvernements locaux, et au bureau régional du ministère de l'Environnement et des Gouvernements locaux qui est le plus rapproché des secteurs protégés, et
  - est enregistré au bureau de l'enregistrement ou aux bureaux de l'enregistrement de Services Nouveau-Brunswick du comté ou des comtés où sont situés les secteurs protégés.



**SCHEDULE A.32 / ANNEXE A.32**

**SCHEDULE  
ANNEXE  
A.32**  
**WELLFIELD PROTECTED AREAS  
EASTERN CHARLOTTE**  
**SECTEURS PROTÉGÉS DU CHAMP DE CAPTAGE  
EASTERN CHARLOTTE**

Legend	Symbol / Symbole	Légende
Boundary of a Zone A		Limites d'une zone A
Boundary of a Zone B (Zone B does not include any Zone A)		Limites d'une zone B (Une zone B n'inclut aucune zone A)
Boundary of a Zone C (Zone C does not include any Zone A or Zone B)		Limites d'une zone C (Une zone C n'inclut aucune zone A ou zone B)
Local Government Boundary		Limite du gouvernement local
Well		Puits

Department of Environment and Local Government  
 Ministère de l'Environnement et des Gouvernements locaux

SCALE / ÉCHELLE:	1:9,000
DATE:	2023-10-27

**NOTES:**

- The property lines shown on this plan were transferred from Service New Brunswick property maps. The property lines are shown on this plan to aid in the identification of individual properties within the wellfield protected areas. Please refer to the actual Service New Brunswick property maps for complete property and ownership information.
- A copy of the Wellfield Protected Area Designation Order that designates the wellfield(s) shown on this plan as protected areas
  - is filed in the head office of the Department of Environment and Local Government, and in the regional office of the Department of Environment and Local Government situated most closely to the protected areas, and
  - is registered in the registry office or registry offices of Service New Brunswick for the county or counties in which the protected areas are situated.

**NOTES:**

- Les limites de propriétés figurant sur le présent plan ont été décalquées des cartes foncières de Services Nouveau-Brunswick. Elles y figurent pour faciliter l'identification des propriétés particulières se trouvant à l'intérieur des secteurs protégés du champ de captage. Veuillez vous reporter aux véritables cartes foncières de Services Nouveau-Brunswick pour obtenir des renseignements complets à l'égard des propriétés et des propriétaires.
- Un exemplaire du Décret de désignation des champs de captage qui désignent le(s) champ(s) de captage figurant sur ce plan comme secteurs protégés
  - est déposé au bureau principal du ministre de l'Environnement et des Gouvernements locaux, et au bureau régional du ministre de l'Environnement et des Gouvernements locaux qui est le plus rapproché des secteurs protégés, et
  - est enregistré au bureau de l'enregistrement ou aux bureaux de l'enregistrement de Services Nouveau-Brunswick du comté ou des comtés où sont situés les secteurs protégés.



SCHEDULE A.33 / ANNEXE A.33

SCHEDULE  
ANNEXE  
A.33  
WELLFIELD PROTECTED AREAS  
TRACADIE

SECTEURS PROTÉGÉS DU CHAMP DE CAPTAGE  
TRACADIE

Legend	Symbol / Symbole	Légende
Boundary of a Zone A	—————	Limites d'une zone A
Boundary of a Zone B (Zone B does not include any Zone A)	- - - - -	Limites d'une zone B (Une zone B n'inclut aucune zone A)
Boundary of a Zone C (Zone C does not include any Zone A or Zone B)	.....	Limites d'une zone C (Une zone C n'inclut aucune zone A ou zone B)
Local Government Boundary	-----	Limites du gouvernement local
Well	⊕	Puits

Department of Environment and Local Government  
Ministère de l'Environnement et des Gouvernements locaux

SCALE / ÉCHELLE: 1:10,000

DATE: 2023/10/27

**New Brunswick**

**NOTES:**

- The property lines shown on this plan were transferred from Service New Brunswick property maps. The property lines are shown on this plan to aid in the identification of individual properties within the wellfield protected areas. Please refer to the actual Service New Brunswick property maps for complete property and ownership information.
- A copy of the Wellfield Protected Area Designation Order that designates the wellfield(s) shown on this plan as protected areas
  - is filed in the head office of the Department of Environment and Local Government, and in the regional office of the Department of Environment and Local Government situated most closely to the protected areas, and
  - is registered in the registry office or registry offices of Service New Brunswick for the county or counties in which the protected areas are situated.

**NOTES:**

- Les limites de propriétés figurant sur le présent plan ont été décalquées des cartes foncières de Services Nouveau-Brunswick. Elles y figurent pour faciliter l'identification des propriétés particulières se trouvant à l'intérieur des secteurs protégés du champ de captage. Veuillez vous reporter aux véritables cartes foncières de Services Nouveau-Brunswick pour obtenir des renseignements complets à l'égard des propriétés et des propriétaires.
- Un exemplaire du Décret de désignation de secteur protégé des champs de captage qui désigne le(s) champ(s) de captage figurant sur ce plan comme secteurs protégés
  - est déposé au bureau principal du ministre de l'Environnement et des Gouvernements locaux, et au bureau régional du ministre de l'Environnement et des Gouvernements locaux qui est le plus rapproché des secteurs protégés, et
  - est enregistré au bureau de l'enregistrement ou aux bureaux de l'enregistrement de Services Nouveau-Brunswick du comté ou des comtés où sont situés les secteurs protégés.



SCHEDULE A.33.1 / ANNEXE A.33.1

SCHEDULE  
ANNEXE  
A.33.1  
WELLFIELD PROTECTED AREAS  
TRACADIE

SECTEURS PROTÉGÉS DU CHAMP DE CAPTAGE  
TRACADIE

Legend	Symbol / Symbole	Légende
Boundary of a Zone A		Limites d'une zone A
Boundary of a Zone B (Zone B does not include any Zone A)		Limites d'une zone B (Une zone B n'inclut aucune zone A)
Boundary of a Zone C (Zone C does not include any Zone A or Zone B)		Limites d'une zone C (Une zone C n'inclut aucune zone A ou zone B)
Local Government Boundary		Limites du gouvernement local
Well		Puits

Department of Environment and Local Government  
Ministère de l'Environnement et des Gouvernements locaux

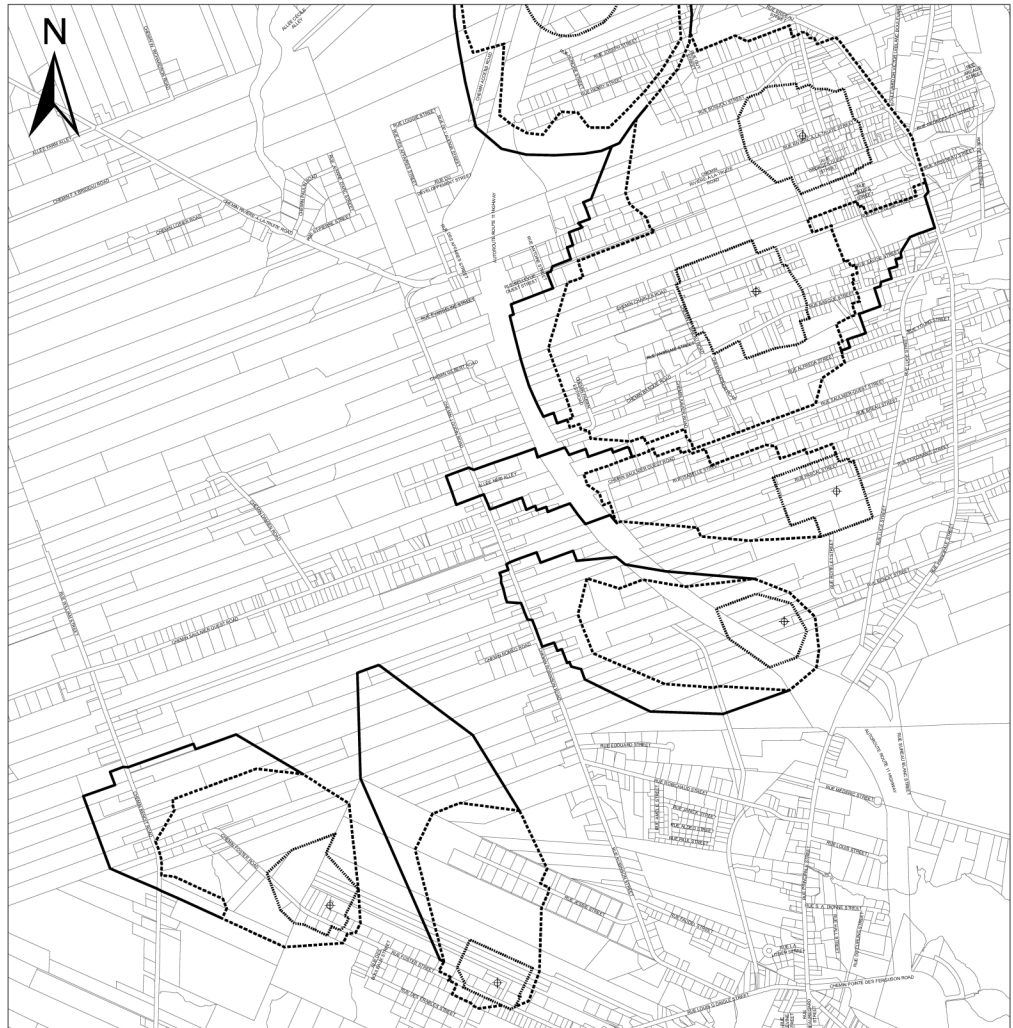
SCALE / ÉCHELLE:	1:8,500	
DATE:	2023/10/27	

**NOTES:**

- The property lines shown on this plan were transferred from Service New Brunswick property maps. The property lines are shown on this plan to aid in the identification of individual properties within the wellfield protected areas. Please refer to the actual Service New Brunswick property maps for complete property and ownership information.
- A copy of the Wellfield Protected Area Designation Order that designates the wellfield(s) shown on this plan as protected areas
  - is filed in the head office of the Department of Environment and Local Government, and in the regional office of the Department of Environment and Local Government situated most closely to the protected areas, and
  - is registered in the registry office or registry offices of Service New Brunswick for the county or counties in which the protected areas are situated.

**NOTES:**

- Les limites de propriétés figurant sur le présent plan ont été décalquées des cartes foncières de Services Nouveau-Brunswick. Elles y figurent pour faciliter l'identification des propriétés particulières se trouvant à l'intérieur des secteurs protégés du champ de captage. Veuillez vous reporter aux véritables cartes foncières de Services Nouveau-Brunswick pour obtenir des renseignements complets à l'égard des propriétés et des propriétaires.
- Un exemplaire du Décret de désignation du secteur protégé des champs de captage qui désigne le(s) champ(s) de captage figurant sur ce plan comme secteurs protégés
  - est déposé au bureau principal du ministre de l'Environnement et des Gouvernements locaux, et au bureau régional du ministre de l'Environnement et des Gouvernements locaux qui est le plus rapproché des secteurs protégés, et
  - est enregistré au bureau de l'enregistrement ou aux bureaux de l'enregistrement de Services Nouveau-Brunswick du comté ou des comtés où sont situés les secteurs protégés.



**SCHEDULE A.34.1 / ANNEXE A.34.1**

SCHEDULE  
ANNEXE  
A.34.1  
WELLFIELD PROTECTED AREAS  
EDMUNDSTON

SECTEURS PROTÉGÉS DU CHAMP DE CAPTAGE  
EDMUNDSTON

Legend	Symbol / Symbole	Légende
Boundary of a Zone A		Limites d'une zone A
Boundary of a Zone B (Zone B does not include any Zone A)		Limites d'une zone B (Une zone B n'inclut aucune zone A)
Boundary of a Zone C (Zone C does not include any Zone A or Zone B)		Limites d'une zone C (Une zone C n'inclut aucune zone A ou zone B)
Local Government Boundary		Limites du gouvernement local
Well		Puits

Department of Environment and Local Government  
Ministère de l'Environnement et des Gouvernements locaux

SCALE / ÉCHELLE: 1:10,000  
DATE: 2023-10-25

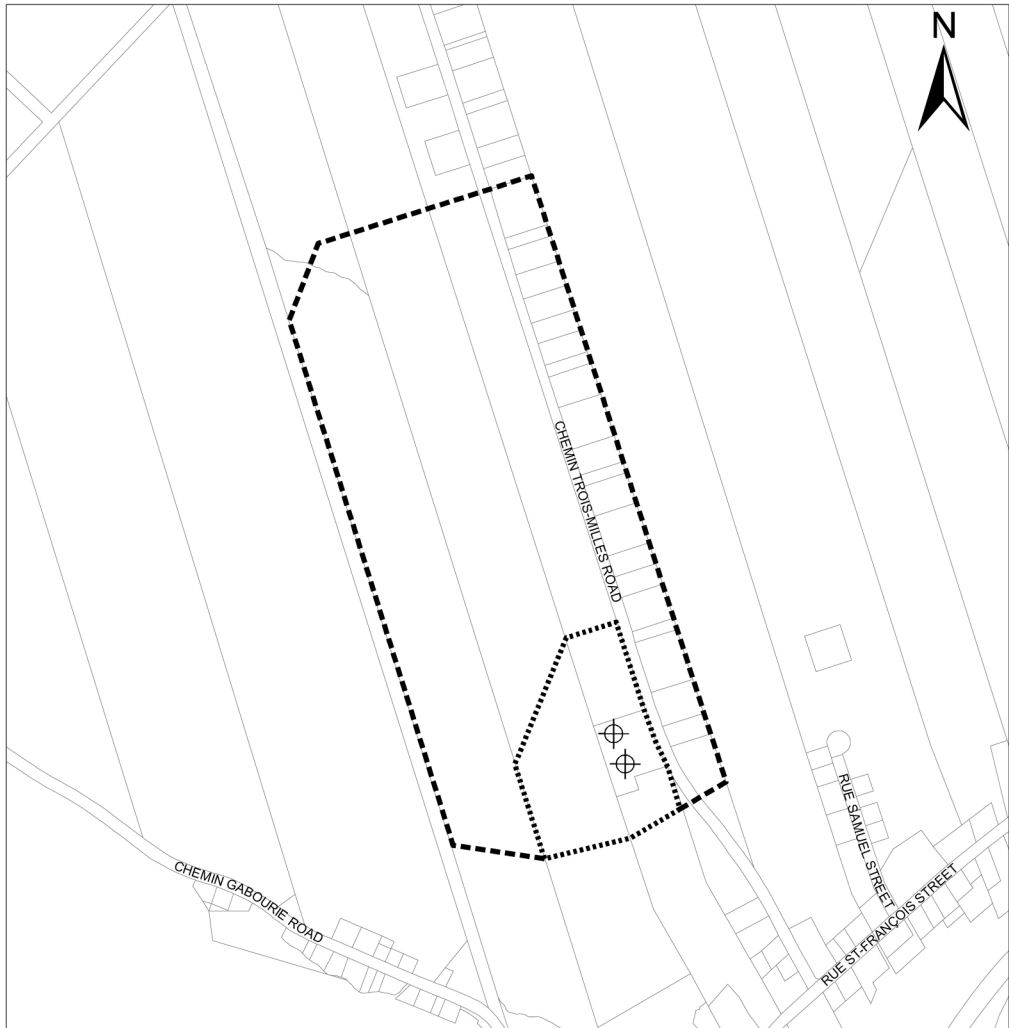
**New Brunswick**  
Nouveau Brunswick

**NOTES:**

- The property lines shown on this plan were transferred from Service New Brunswick property maps. The property lines are shown on this plan to aid in the identification of individual properties within the wellfield protected areas. Please refer to the actual Service New Brunswick property maps for complete property and ownership information.
- A copy of the *Wellfield Protected Area Designation Order* that designates the wellfield(s) shown on this plan as protected areas
  - is filed in the head office of the Department of Environment and Local Government, and in the regional office of the Department of Environment and Local Government situated most closely to the protected areas, and
  - is registered in the registry office or registry offices of Service New Brunswick for the county or counties in which the protected areas are situated.

**NOTES:**

- Les limites de propriétés figurant sur le présent plan ont été décalquées des cartes foncières de Services Nouveau-Brunswick. Elles y figurent pour faciliter l'identification des propriétés particulières se trouvant à l'intérieur des secteurs protégés du champ de captage. Veuillez vous reporter aux véritables cartes foncières de Services Nouveau-Brunswick pour obtenir des renseignements complets à l'égard des propriétés et des propriétaires.
- Un exemplaire du *Décret de désignation de secteur protégé des champs de captage* qui désigne le(s) champ(s) de captage figurant sur ce plan comme secteurs protégés
  - est déposé au bureau principal du ministère de l'Environnement et des Gouvernements locaux, et au bureau régional du ministère de l'Environnement et des Gouvernements locaux qui est le plus rapproché des secteurs protégés, et
  - est enregistré au bureau de l'enregistrement ou aux bureaux de l'enregistrement de Services Nouveau-Brunswick du comté ou des comtés où sont situés les secteurs protégés.





SCHEDULE A.34.2 / ANNEXE A.34.2

**SCHEDULE**  
**ANNEXE**  
**A.34.2**  
**WELLFIELD PROTECTED AREAS**  
**EDMUNDSTON**

**SECTEURS PROTÉGÉS DU CHAMP DE CAPTAGE**  
**EDMUNDSTON**

Legend	Symbol / Symbole	Légende
Boundary of a Zone A		Limites d'une zone A
Boundary of a Zone B (Zone B does not include any Zone A)		Limites d'une zone B (Une zone B n'inclut aucune zone A)
Boundary of a Zone C (Zone C does not include any Zone A or Zone B)		Limites d'une zone C (Une zone C n'inclut aucune zone A ou zone B)
Local Government Boundary		Limites du gouvernement local
Well		Puits

Department of Environment and Local Government  
 Ministère de l'Environnement et des Gouvernements locaux

SCALE / ÉCHELLE:	1:4,000	
DATE:	2023/11/21	

**NOTES:**

- The property lines shown on this plan were transferred from Service New Brunswick property maps. The property lines are shown on this plan to aid in the identification of individual properties within the wellfield protected areas. Please refer to the actual Service New Brunswick property maps for complete property and ownership information.
- A copy of the Wellfield Protected Area Designation Order that designates the wellfield(s) shown on this plan as protected areas
  - is filed in the head office of the Department of Environment and Local Government, and in the regional office of the Department of Environment and Local Government situated most closely to the protected areas, and
  - is registered in the registry office or registry offices of Service New Brunswick for the county or counties in which the protected areas are situated.

**NOTES:**

- Les limites de propriétés figurant sur le présent plan ont été décalquées des cartes foncières de Services Nouveau-Brunswick. Elles y figurent pour faciliter l'identification des propriétés particulières se trouvant à l'intérieur des secteurs protégés du champ de captage. Veuillez vous reporter aux véritables cartes foncières de Services Nouveau-Brunswick pour obtenir des renseignements complets à l'égard des propriétés et des propriétaires.
- Un exemplaire du Décret de désignation du secteur protégé des champs de captage qui désigne le(s) champ(s) de captage figurant sur ce plan comme secteurs protégés
  - est déposé au bureau principal du ministre de l'Environnement et des Gouvernements locaux, et au bureau régional du ministre de l'Environnement et des Gouvernements locaux qui est le plus rapproché des secteurs protégés, et
  - est enregistré au bureau de l'enregistrement ou aux bureaux de l'enregistrement de Services Nouveau-Brunswick du comté ou des comtés où sont situés les secteurs protégés.





**SCHEDULE A.36 / ANNEXE A.36**

SCHEDULE  
ANNEXE  
A.36  
WELLFIELD PROTECTED AREAS  
WOODSTOCK

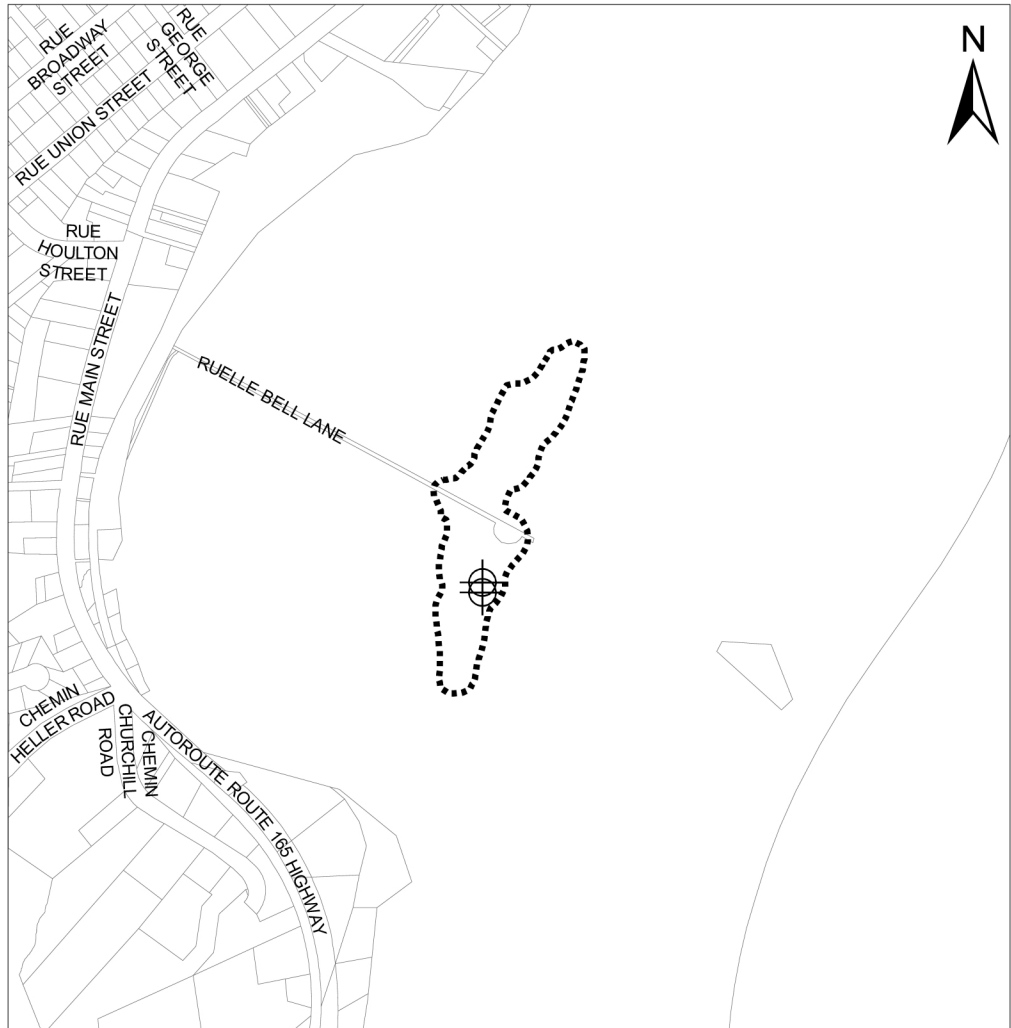
SECTEURS PROTÉGÉS DU CHAMP DE CAPTAGE  
WOODSTOCK

Legend	Symbol / Symbole	Légende
Boundary of a Zone A		Limites d'une zone A
Boundary of a Zone B (Zone B does not include any Zone A)		Limites d'une zone B (Une zone B n'inclut aucune zone A)
Boundary of a Zone C (Zone C does not include any Zone A or Zone B)		Limites d'une zone C (Une zone C n'inclut aucune zone A ou zone B)
Local Government Boundary		Limite du gouvernement local
Well		Puits

Department of Environment and Local Government  
Ministère de l'Environnement et des Gouvernements locaux

SCALE / ÉCHELLE:	1:2,000	
DATE:	2023-10-25	

- NOTES:**
- The property lines shown on this plan were transferred from Service New Brunswick property maps. The property lines are shown on this plan to aid in the identification of individual properties within the wellfield protected areas. Please refer to the actual Service New Brunswick property maps for complete property and ownership information.
  - A copy of the Wellfield Protected Area Designation Order that designates the wellfield(s) shown on this plan as protected areas
    - is filed in the head office of the Department of Environment and Local Government, and in the regional office of the Department of Environment and Local Government situated most closely to the protected areas, and
    - is registered in the registry office or registry offices of Service New Brunswick for the county or counties in which the protected areas are situated.
- NOTES:**
- Les limites de propriétés figurant sur le présent plan ont été décalquées des cartes foncières de Services Nouveau-Brunswick. Elles y figurent pour faciliter l'identification des propriétés particulières se trouvant à l'intérieur des secteurs protégés du champ de captage. Veuillez vous reporter aux véritables cartes foncières de Services Nouveau-Brunswick pour obtenir des renseignements complets à l'égard des propriétés et des propriétaires.
  - Un exemplaire de l'Ordre de désignation des secteurs protégés des champs de captage qui désignent le(s) champ(s) de captage figurant sur ce plan comme secteurs protégés
    - est déposé au bureau principal du ministère de l'Environnement et des Gouvernements locaux, et au bureau régional du ministère de l'Environnement et des Gouvernements locaux qui est le plus rapproché des secteurs protégés, et
    - est enregistré au bureau de l'enregistrement ou aux bureaux de l'enregistrement de Services Nouveau-Brunswick du comté ou des comtés où sont situés les secteurs protégés.



**SCHEDULE A.37 / ANNEXE A.37**

**SCHEDULE  
ANNEXE  
A.37  
WELLFIELD PROTECTED AREAS  
KINGS RURAL DISTRICT**

**SECTEURS PROTÉGÉS DU CHAMP DE CAPTAGE  
DISTRICT RURAL DE KINGS**

Legend	Symbol / Symbole	Légende
Boundary of a Zone A		Limites d'une zone A
Boundary of a Zone B (Zone B does not include any Zone A)		Limites d'une zone B (Une zone B n'inclut aucune zone A)
Boundary of a Zone C (Zone C does not include any Zone A or Zone B)		Limites d'une zone C (Une zone C n'inclut aucune zone A ou zone B)
Local Government Boundary		Limites du gouvernement local
Well		Puits

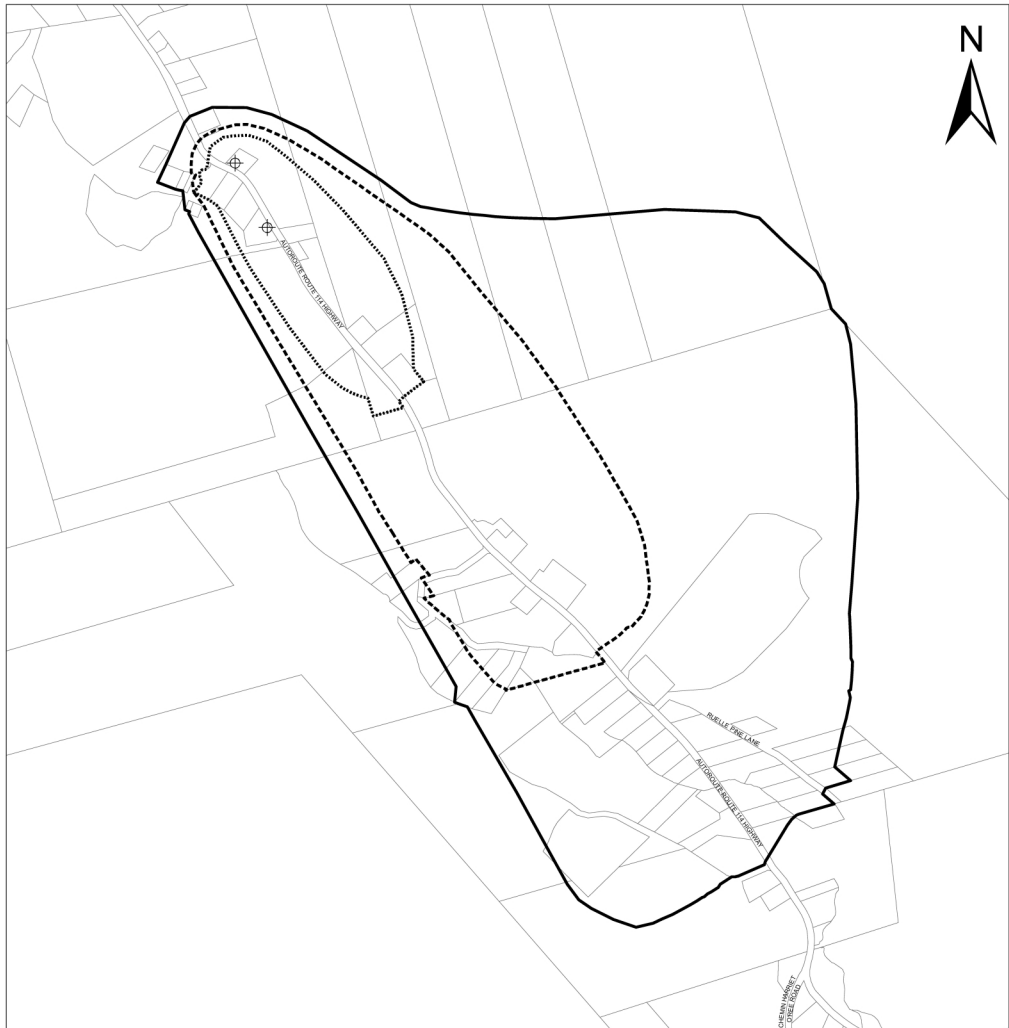
Department of Environment and Local Government Ministère de l'Environnement et des Gouvernements locaux	
SCALE / ÉCHELLE:	1:5 400
DATE:	2023-10-25

**NOTES:**

- The property lines shown on this plan were transferred from Service New Brunswick property maps. The property lines are shown on this plan to aid in the identification of individual properties within the wellfield protected areas. Please refer to the actual Service New Brunswick property maps for complete property and ownership information.
- A copy of the *Wellfield Protected Area Designation Order* that designates the wellfield(s) shown on this plan as protected areas
  - is filed in the head office of the Department of Environment and Local Government, and in the regional office of the Department of Environment and Local Government situated most closely to the protected areas, and
  - is registered in the registry office or registry offices of Service New Brunswick for the county or counties in which the protected areas are situated.

**NOTES:**

- Les limites de propriétés figurant sur le présent plan ont été décalquées des cartes foncières de Services Nouveau-Brunswick. Elles y figurent pour faciliter l'identification des propriétés particulières se trouvant à l'intérieur des secteurs protégés du champ de captage. Veuillez vous reporter aux véritables cartes foncières de Services Nouveau-Brunswick pour obtenir des renseignements complets à l'égard des propriétés et des propriétaires.
- Un exemplaire du *Décret de désignation de secteur protégé des champs de captage* qui désigne le(s) champ(s) de captage figurant sur ce plan comme secteurs protégés
  - est déposé au bureau principal du ministère de l'Environnement et des Gouvernements locaux, et au bureau régional du ministère de l'Environnement et des Gouvernements locaux qui est le plus rapproché des secteurs protégés, et
  - est enregistré au bureau de l'enregistrement ou aux bureaux de l'enregistrement de Services Nouveau-Brunswick du comté ou des comtés où sont situés les secteurs protégés.



**SCHEDULE A.38 / ANNEXE A.38**

DEPARTMENT OF ENVIRONMENT AND LOCAL GOVERNMENT  
 ANNEXE  
 A.38  
 WELLFIELD PROTECTED AREAS  
 NACKAWIC-MILLVILLE  
 SECTEURS PROTÉGÉS DU CHAMP DE CAPTAGE  
 NACKAWIC-MILLVILLE

Legend	Symbol / Symbole	Légende
Boundary of a Zone A		Limites d'une zone A
Boundary of a Zone B (Zone B does not include any Zone A)		Limites d'une zone B (Une zone B n'inclut aucune zone A)
Boundary of a Zone C (Zone C does not include any Zone A or Zone B)		Limites d'une zone C (Une zone C n'inclut aucune zone A ou zone B)
Local Government Boundary		Limite du gouvernement local
Well		Puits

Department of Environment and Local Government  
 Ministère de l'Environnement et des Gouvernements locaux

SCALE / ÉCHELLE:	1:7,000	
DATE:	2023-10-27	

**NOTES:**

- The property lines shown on this plan were transferred from Service New Brunswick property maps. The property lines are shown on this plan to aid in the identification of individual properties within the wellfield protected areas. Please refer to the actual Service New Brunswick property maps for complete property and ownership information.
- A copy of the Wellfield Protected Area Designation Order that designates the wellfield(s) shown on this plan as protected areas
  - (a) is filed in the head office of the Department of Environment and Local Government, and in the regional office of the Department of Environment and Local Government situated most closely to the protected areas, and
  - (b) is registered in the registry office or registry offices of Service New Brunswick for the county or counties in which the protected areas are situated.

**NOTES:**

- Les limites de propriétés figurant sur le présent plan ont été décalquées des cartes foncières de Services Nouveau-Brunswick. Elles y figurent pour faciliter l'identification des propriétés particulières se trouvant à l'intérieur des secteurs protégés du champ de captage. Veuillez vous reporter aux véritables cartes foncières de Services Nouveau-Brunswick pour obtenir des renseignements complets à l'égard des propriétés et des propriétaires.
- Un exemplaire du Décret de désignation de secteur protégé des champs de captage qui désigne le(s) champ(s) de captage figurant sur ce plan comme secteurs protégés
  - a) est déposé au bureau principal du ministre de l'Environnement et des Gouvernements locaux, et au bureau régional du ministre de l'Environnement et des Gouvernements locaux qui est le plus rapproché des secteurs protégés, et
  - b) est enregistré au bureau de l'enregistrement ou aux bureaux de l'enregistrement de Services Nouveau-Brunswick du comté ou des comtés où sont situés les secteurs protégés.



**SCHEDULE A.39 / ANNEXE A.39**

SCHEDULE  
ANNEXE  
A.39  
WELLFIELD PROTECTED AREAS  
THE CITY OF SAINT JOHN  
SECTEURS PROTÉGÉS DU CHAMP DE CAPTAGE  
THE CITY OF SAINT JOHN

Legend	Symbol / Symbole	Légende
Boundary of a Zone A	-----	Limites d'une zone A
Boundary of a Zone B (Zone B does not include any Zone A)	-----	Limites d'une zone B (Une zone B n'inclut aucune zone A)
Boundary of a Zone C (Zone C does not include any Zone A or Zone B)	-----	Limites d'une zone C (Une zone C n'inclut aucune zone A ou zone B)
Local Government Boundary	-----	Limites du gouvernement local
Well	⊕	Puits

Department of Environment and Local Government  
Ministère de l'Environnement et des Gouvernements locaux

SCALE / ÉCHELLE: 1:10,000  
DATE: 2023/10/27

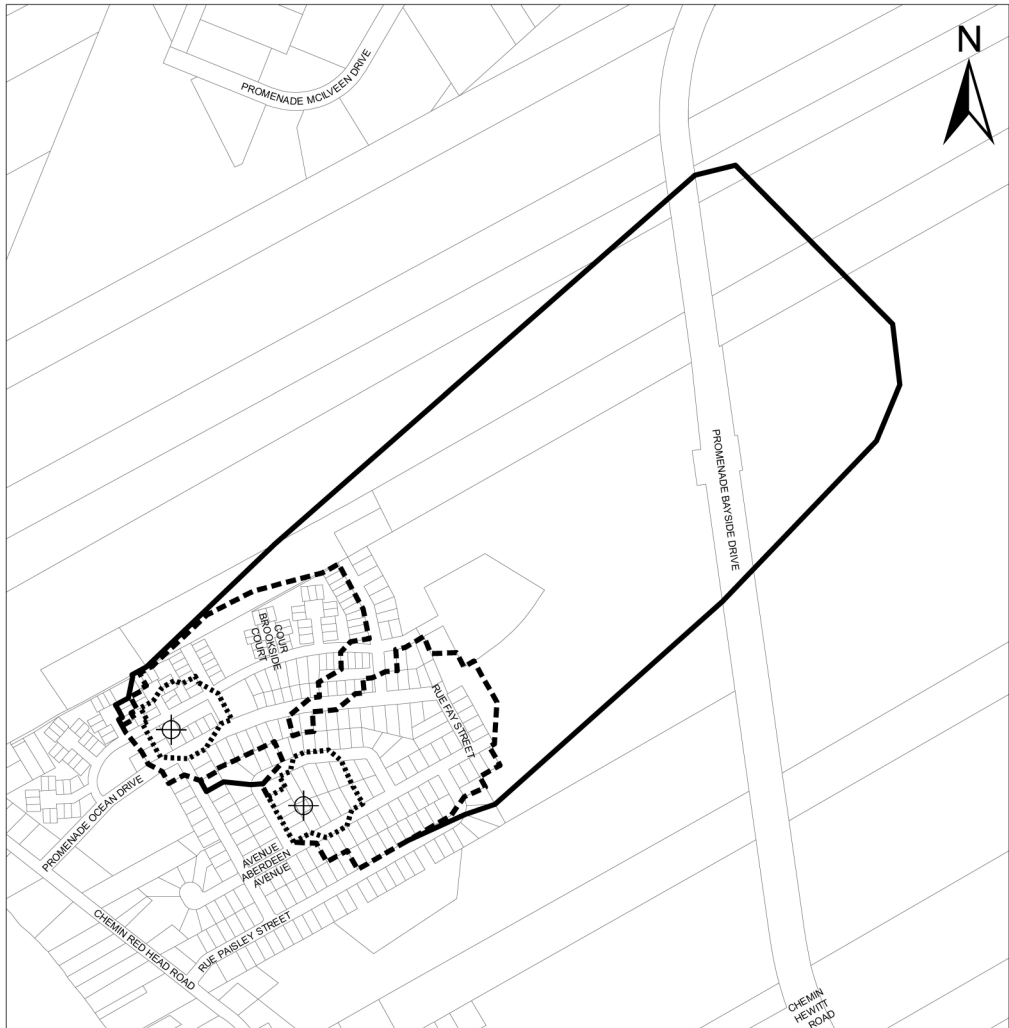
**New Brunswick**  
Nouveau Brunswick

**NOTES:**

- The property lines shown on this plan were transferred from Service New Brunswick property maps. The property lines are shown on this plan to aid in the identification of individual properties within the wellfield protected areas. Please refer to the actual Service New Brunswick property maps for complete property and ownership information.
- A copy of the Wellfield Protected Area Designation Order that designates the wellfield(s) shown on this plan as protected areas
  - is filed in the head office of the Department of Environment and Local Government, and in the regional office of the Department of Environment and Local Government situated most closely to the protected areas, and
  - is registered in the registry office or registry offices of Service New Brunswick for the county or counties in which the protected areas are situated.

**NOTES:**

- Les limites de propriétés figurant sur le présent plan ont été décalquées des cartes foncières de Services Nouveau-Brunswick. Elles y figurent pour faciliter l'identification des propriétés particulières se trouvant à l'intérieur des secteurs protégés du champ de captage. Veuillez vous reporter aux véritables cartes foncières de Services Nouveau-Brunswick pour obtenir des renseignements complets à l'égard des propriétés et des propriétaires.
- Un exemplaire du Décret de désignation du secteur protégé des champs de captage qui désigne le(s) champ(s) de captage figurant sur ce plan comme secteurs protégés
  - est déposé au bureau principal du ministre de l'Environnement et des Gouvernements locaux, et au bureau régional du ministre de l'Environnement et des Gouvernements locaux qui est le plus rapproché des secteurs protégés, et
  - est enregistré au bureau de l'enregistrement ou aux bureaux de l'enregistrement de Services Nouveau-Brunswick du comté ou des comtés où sont situés les secteurs protégés.





**SCHEDULE A.41 / ANNEXE A.41**

**SCHEDULE  
ANNEXE  
A.41**  
**WELLFIELD PROTECTED AREAS  
VILLAGE OF FREDERICTON JUNCTION**  
**SECTEURS PROTÉGÉS DU CHAMP DE CAPTAGE  
VILLAGE OF FREDERICTON JUNCTION**

Legend	Symbol / Symbole	Légende
Boundary of a Zone A		Limites d'une zone A
Boundary of a Zone B (Zone B does not include any Zone A)		Limites d'une zone B (Une zone B n'inclut aucune zone A)
Boundary of a Zone C (Zone C does not include any Zone A or Zone B)		Limites d'une zone C (Une zone C n'inclut aucune zone A ou zone B)
Local Government Boundary		Limites du gouvernement local
Well		Puits

Department of Environment and Local Government  
 Ministère de l'Environnement et des Gouvernements locaux

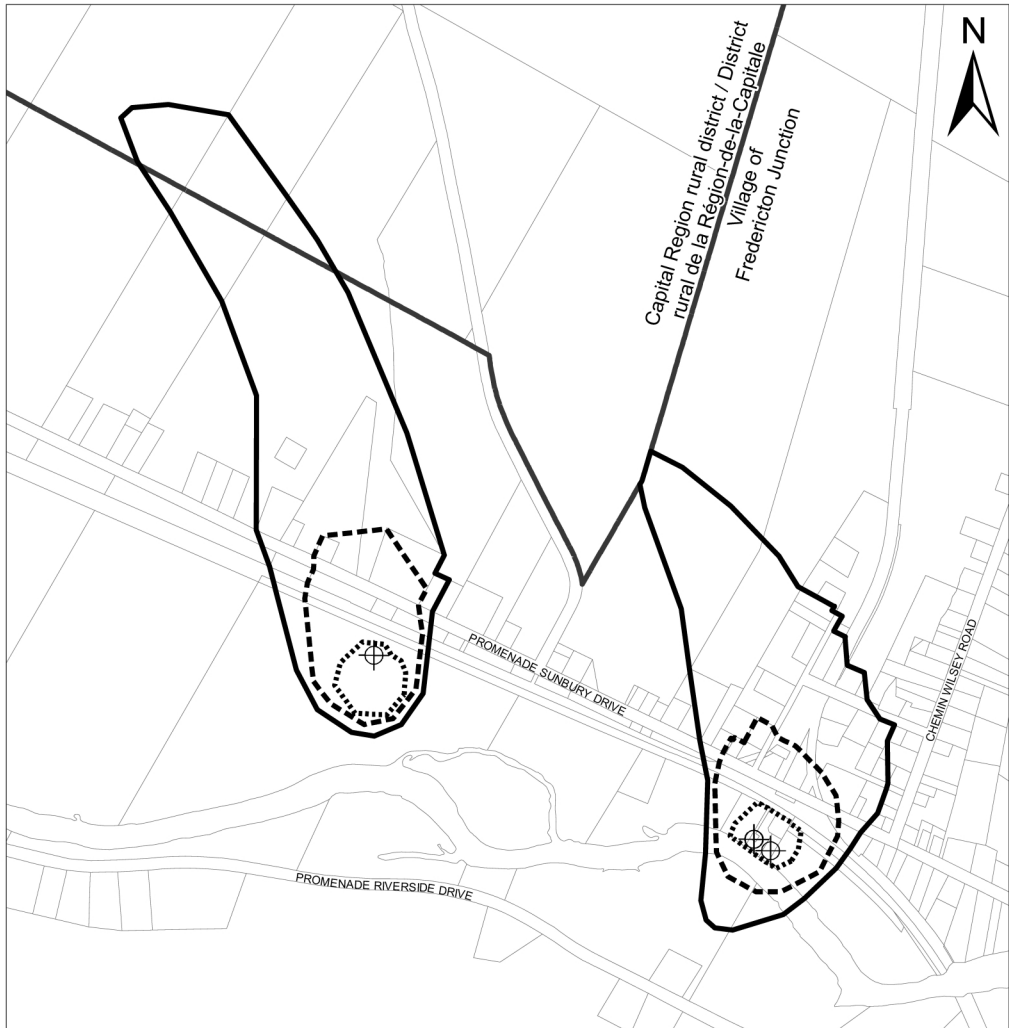
SCALE / ÉCHELLE:	1:3,000	
DATE:	2023/11/08	

**NOTES:**

- The property lines shown on this plan were transferred from Service New Brunswick property maps. The property lines are shown on this plan to aid in the identification of individual properties within the wellfield protected areas. Please refer to the actual Service New Brunswick property maps for complete property and ownership information.
- A copy of the *Wellfield Protected Area Designation Order* that designates the wellfield(s) shown on this plan as protected areas
  - (a) is filed in the head office of the Department of Environment and Local Government, and in the regional office of the Department of Environment and Local Government situated most closely to the protected areas, and
  - (b) is registered in the registry office or registry offices of Service New Brunswick for the county or counties in which the protected areas are situated.

**NOTES:**

- Les limites de propriétés figurant sur le présent plan ont été décalquées des cartes foncières de Services Nouveau-Brunswick. Elles y figurent pour faciliter l'identification des propriétés particulières se trouvant à l'intérieur des secteurs protégés du champ de captage. Veuillez vous reporter aux véritables cartes foncières de Services Nouveau-Brunswick pour obtenir des renseignements complets à l'égard des propriétés et des propriétaires.
- Un exemplaire du *Décret de désignation de secteur protégé des champs de captage* qui désigne le(s) champ(s) de captage figurant sur ce plan comme secteurs protégés
  - a) est déposé au bureau principal du ministère de l'Environnement et des Gouvernements locaux, et au bureau régional du ministère de l'Environnement et des Gouvernements locaux qui est le plus rapproché des secteurs protégés, et
  - b) est enregistré au bureau de l'enregistrement ou aux bureaux de l'enregistrement de Services Nouveau-Brunswick du comté ou des comtés où sont situés les secteurs protégés.









**SCHEDULE A.44 / ANNEXE A.44**

**SCHEDULE  
ANNEXE  
A.44  
WELLFIELD PROTECTED AREAS  
TANTRAMAR**  
**SECTEURS PROTÉGÉS DU CHAMP DE CAPTAGE  
TANTRAMAR**

Legend	Symbol / Symbole	Légende
Boundary of a Zone A		Limites d'une zone A
Boundary of a Zone B (Zone B does not include any Zone A)		Limites d'une zone B (Une zone B n'inclut aucune zone A)
Boundary of a Zone C (Zone C does not include any Zone A or Zone B)		Limites d'une zone C (Une zone C n'inclut aucune zone A ou zone B)
Local Government Boundary		Limites du gouvernement local
Well		Puits

Department of Environment and Local Government  
 Ministère de l'Environnement et des Gouvernements locaux

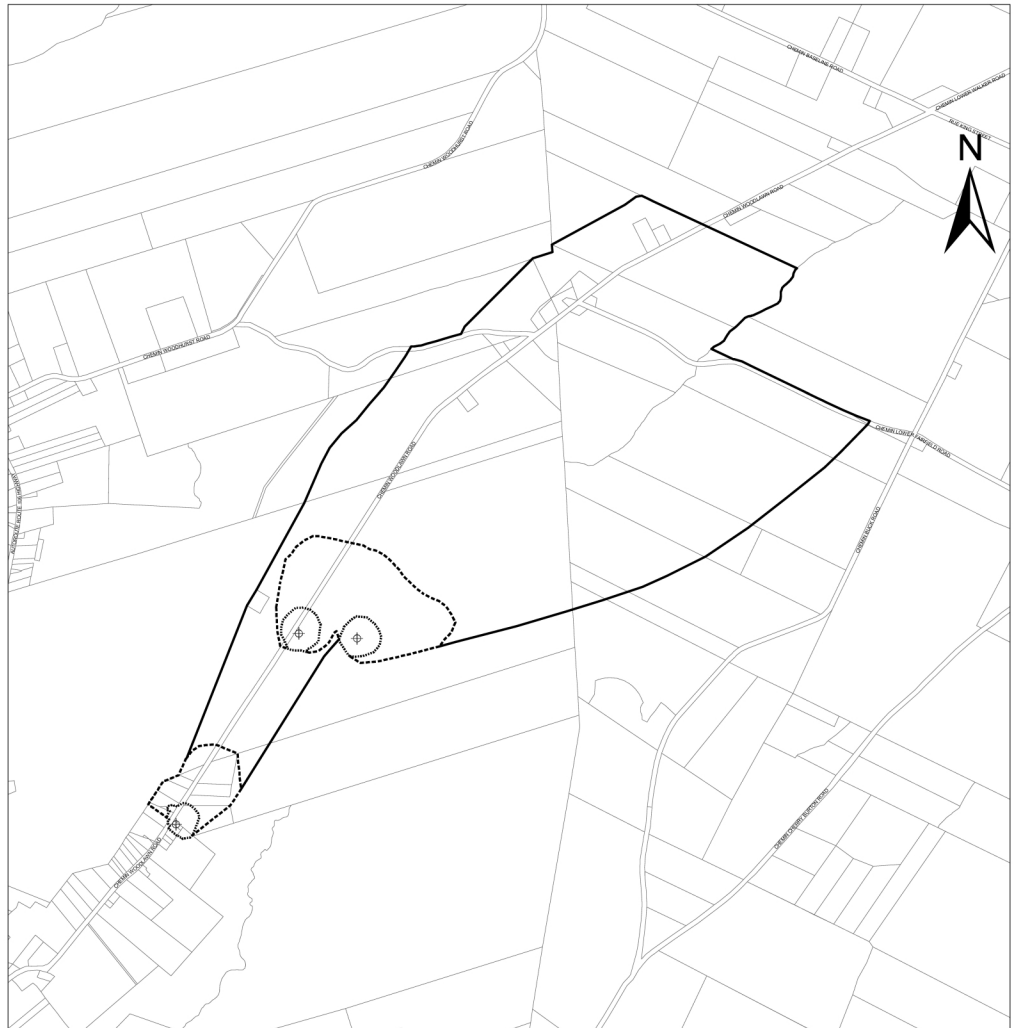
SCALE / ÉCHELLE:	1:7,500	
DATE:	2023-10-09	

**NOTES:**

- The property lines shown on this plan were transferred from Service New Brunswick property maps. The property lines are shown on this plan to aid in the identification of individual properties within the wellfield protected areas. Please refer to the actual Service New Brunswick property maps for complete property and ownership information.
- A copy of the *Wellfield Protected Area Designation Order* that designates the wellfield(s) shown on this plan as protected areas
  - is filed in the head office of the Department of Environment and Local Government, and in the regional office of the Department of Environment and Local Government situated most closely to the protected areas, and
  - is registered in the registry office or registry offices of Service New Brunswick for the county or counties in which the protected areas are situated.

**NOTES:**

- Les limites de propriétés figurant sur le présent plan ont été décalquées des cartes foncières de Services Nouveau-Brunswick. Elles y figurent pour faciliter l'identification des propriétés particulières se trouvant à l'intérieur des secteurs protégés du champ de captage. Veuillez vous reporter aux véritables cartes foncières de Services Nouveau-Brunswick pour obtenir des renseignements complets à l'égard des propriétés et des propriétaires.
- Un exemplaire du *Décret de désignation des secteurs protégés des champs de captage* qui désigne le(s) champ(s) de captage figurant sur ce plan comme secteurs protégés
  - est déposé au bureau principal du ministre de l'Environnement et des Gouvernements locaux, et au bureau régional du ministre de l'Environnement et des Gouvernements locaux qui est le plus rapproché des secteurs protégés, et
  - est enregistré au bureau de l'enregistrement ou aux bureaux de l'enregistrement de Services Nouveau-Brunswick du comté ou des comtés où sont situés les secteurs protégés.



SCHEDULE A.45 / ANNEXE A.45

SCHEDULE  
ANNEXE  
A.45  
WELLFIELD PROTECTED AREAS  
HARTLAND

SECTEURS PROTÉGÉS DU CHAMP DE CAPTAGE  
HARTLAND

Legend	Symbol / Symbole	Légende
Boundary of a Zone A		Limites d'une zone A
Boundary of a Zone B (Zone B does not include any Zone A)		Limites d'une zone B (Une zone B n'inclut aucune zone A)
Boundary of a Zone C (Zone C does not include any Zone A or Zone B)		Limites d'une zone C (Une zone C n'inclut aucune zone A ou zone B)
Local Government Boundary		Limites du gouvernement local
Well		Puits

Department of Environment and Local Government  
Ministère de l'Environnement et des Gouvernements locaux

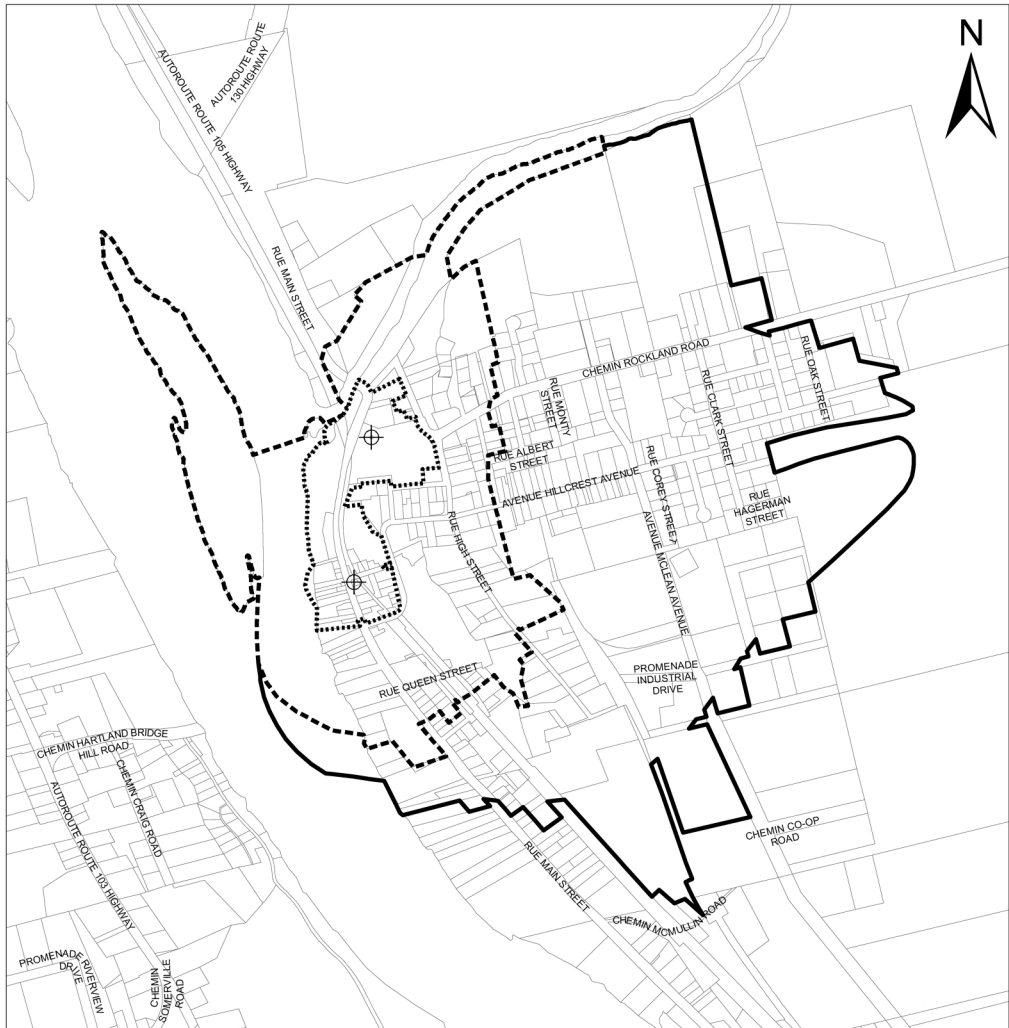
SCALE / ÉCHELLE:	1:3,700	
DATE:	2023/10/27	

**NOTES:**

- The property lines shown on this plan were transferred from Service New Brunswick property maps. The property lines are shown on this plan to aid in the identification of individual properties within the wellfield protected areas. Please refer to the actual Service New Brunswick property maps for complete property and ownership information.
- A copy of the Wellfield Protected Area Designation Order that designates the wellfield(s) shown on this plan as protected areas
  - is filed in the head office of the Department of Environment and Local Government, and in the regional office of the Department of Environment and Local Government situated most closely to the protected areas, and
  - is registered in the registry office or registry offices of Service New Brunswick for the county or counties in which the protected areas are situated.

**NOTES:**

- Les limites de propriétés figurant sur le présent plan ont été décalquées des cartes foncières de Services Nouveau-Brunswick. Elles y figurent pour faciliter l'identification des propriétés particulières se trouvant à l'intérieur des secteurs protégés du champ de captage. Veuillez vous reporter aux véritables cartes foncières de Services Nouveau-Brunswick pour obtenir des renseignements complets à l'égard des propriétés et des propriétaires.
- Un exemplaire du Décret de désignation de secteur protégé des champs de captage qui désigne le(s) champ(s) de captage figurant sur ce plan comme secteurs protégés
  - est déposé au bureau principal du ministère de l'Environnement et des Gouvernements locaux, et au bureau régional du ministère de l'Environnement et des Gouvernements locaux qui est le plus rapproché des secteurs protégés, et
  - est enregistré au bureau de l'enregistrement ou aux bureaux de l'enregistrement de Services Nouveau-Brunswick de comté ou des comtés où sont situés les secteurs protégés.



SCHEDULE A.46 / ANNEXE A.46

**SCHEDULE  
ANNEXE  
A.46  
WELLFIELD PROTECTED AREAS  
QUISSPAMISIS**  
**SECTEURS PROTÉGÉS DU CHAMP DE CAPTAGE  
QUISSPAMISIS**

Legend	Symbol / Symbole	Légende
Boundary of a Zone A		Limites d'une zone A
Boundary of a Zone B (Zone B does not include any Zone A)		Limites d'une zone B (Une zone B n'inclut aucune zone A)
Boundary of a Zone C (Zone C does not include any Zone A or Zone B)		Limites d'une zone C (Une zone C n'inclut aucune zone A ou zone B)
Local Government Boundary		Limite du gouvernement local
Well		Puits

Department of Environment and Local Government  
 Ministère de l'Environnement et des Gouvernements locaux

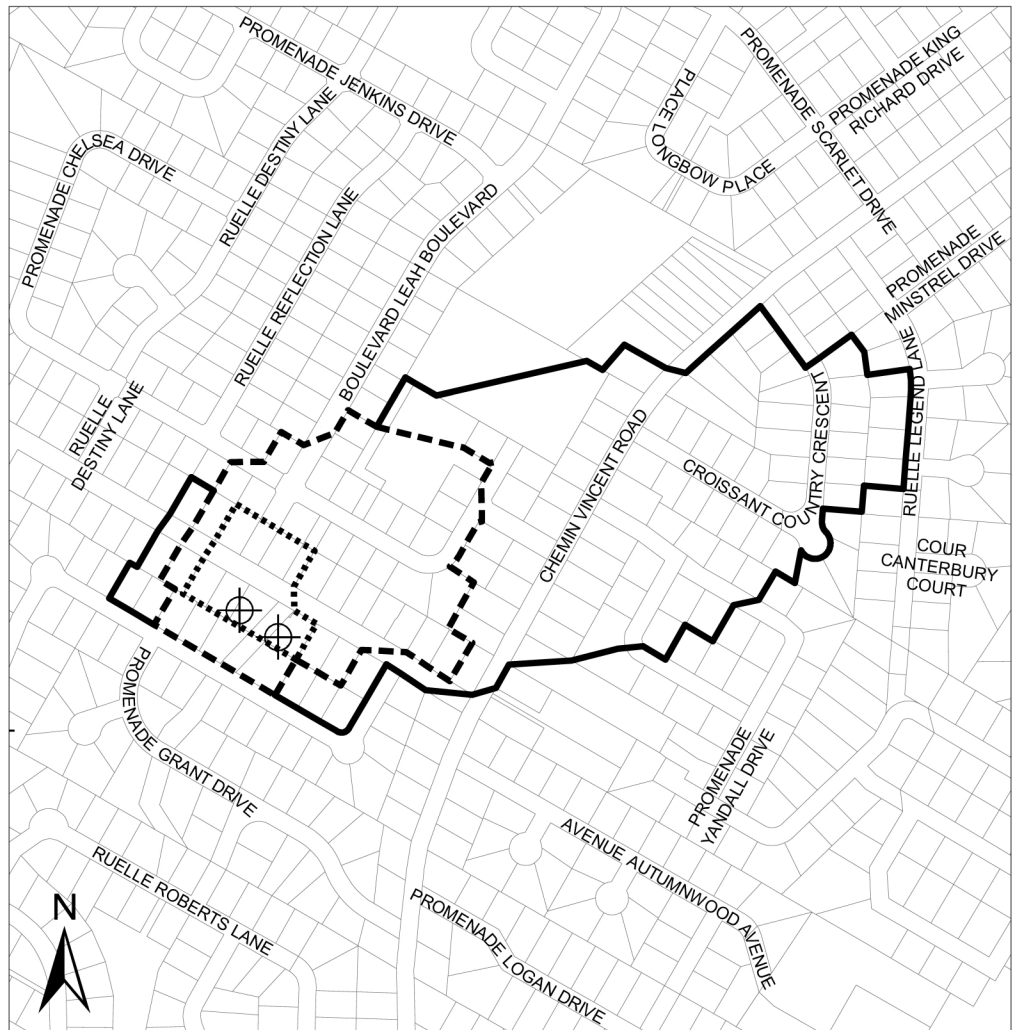
SCALE / ÉCHELLE: 1:2,000  
 DATE: 2023/10/27

**NOTES:**

- The property lines shown on this plan were transferred from Service New Brunswick property maps. The property lines are shown on this plan to aid in the identification of individual properties within the wellfield protected areas. Please refer to the actual Service New Brunswick property maps for complete property and ownership information.
- A copy of the Wellfield Protected Area Designation Order that designates the wellfield(s) shown on this plan as protected areas
  - is filed in the head office of the Department of Environment and Local Government, and in the regional office of the Department of Environment and Local Government situated most closely to the protected areas, and
  - is registered in the registry office or registry offices of Service New Brunswick for the county or counties in which the protected areas are situated.

**NOTES:**

- Les limites de propriétés figurant sur le présent plan ont été décalquées des cartes foncières de Services Nouveau-Brunswick. Elles y figurent pour faciliter l'identification des propriétés particulières se trouvant à l'intérieur des secteurs protégés du champ de captage. Veuillez vous reporter aux véritables cartes foncières de Services Nouveau-Brunswick pour obtenir des renseignements complets à l'égard des propriétés et des propriétaires.
- Un exemplaire du Décret de désignation de secteur protégé des champs de captage qui désigne le(s) champ(s) de captage figurant sur ce plan comme secteurs protégés
  - est déposé au bureau principal du ministère de l'Environnement et des Gouvernements locaux, et au bureau régional du ministère de l'Environnement et des Gouvernements locaux qui est le plus rapproché des secteurs protégés, et
  - est enregistré au bureau de l'enregistrement ou aux bureaux de l'enregistrement de Services Nouveau-Brunswick du comté ou des comtés où sont situés les secteurs protégés.



**SCHEDULE A.46.1 / ANNEXE A.46.1**

**SCHEDULE  
ANNEXE  
A.46.1  
WELLFIELD PROTECTED AREAS  
QUISPAMISIS**

**SECTEURS PROTÉGÉS DU CHAMP DE CAPTAGE  
QUISPAMISIS**

Legend	Symbol / Symbole	Légende
Boundary of a Zone A	—————	Limites d'une zone A
Boundary of a Zone B (Zone B does not include any Zone A)	- - - - -	Limites d'une zone B (Une zone B n'inclut aucune zone A)
Boundary of a Zone C (Zone C does not include any Zone A or Zone B)	.....	Limites d'une zone C (Une zone C n'inclut aucune zone A ou zone B)
Local Government Boundary	-----	Limites du gouvernement local
Well	⊕	Puits

Department of Environment and Local Government  
Ministère de l'Environnement et des Gouvernements locaux

SCALE / ÉCHELLE: 1:5,400  
DATE: 2023/10/27

**New Brunswick**

**NOTES:**

- The property lines shown on this plan were transferred from Service New Brunswick property maps. The property lines are shown on this plan to aid in the identification of individual properties within the wellfield protected areas. Please refer to the actual Service New Brunswick property maps for complete property and ownership information.
- A copy of the Wellfield Protected Area Designation Order that designates the wellfield(s) shown on this plan as protected areas
  - is filed in the head office of the Department of Environment and Local Government, and in the regional office of the Department of Environment and Local Government situated most closely to the protected areas, and
  - is registered in the registry office or registry offices of Service New Brunswick for the county or counties in which the protected areas are situated.

**NOTES:**

- Les limites de propriétés figurant sur le présent plan ont été décalquées des cartes foncières de Services Nouveau-Brunswick. Elles y figurent pour faciliter l'identification des propriétés particulières se trouvant à l'intérieur des secteurs protégés du champ de captage. Veuillez vous reporter aux véritables cartes foncières de Services Nouveau-Brunswick pour obtenir des renseignements complets à l'égard des propriétés et des propriétaires.
- Un exemplaire du *Décret de désignation de secteur protégé des champs de captage* qui désigne le(s) champ(s) de captage figurant sur ce plan comme secteurs protégés
  - est déposé au bureau principal du ministre de l'Environnement et des Gouvernements locaux, et au bureau régional du ministre de l'Environnement et des Gouvernements locaux qui est le plus rapproché des secteurs protégés, et
  - est enregistré au bureau de l'enregistrement ou aux bureaux de l'enregistrement de Services Nouveau-Brunswick du comté ou des comtés où sont situés les secteurs protégés.



**SCHEDULE A.47 / ANNEXE A.47**

**SCHEDULE  
ANNEXE  
A.47  
WELLFIELD PROTECTED AREAS  
HAUT-MADAWASKA**  
**SECTEURS PROTÉGÉS DU CHAMP DE CAPTAGE  
HAUT-MADAWASKA**

Legend	Symbol / Symbole	Légende
Boundary of a Zone A		Limites d'une zone A
Boundary of a Zone B (Zone B does not include any Zone A)		Limites d'une zone B (Une zone B n'inclut aucune zone A)
Boundary of a Zone C (Zone C does not include any Zone A or Zone B)		Limites d'une zone C (Une zone C n'inclut aucune zone A ou zone B)
Local Government Boundary		Limites du gouvernement local
Well		Puits

Department of Environment and Local Government  
 Ministère de l'Environnement et des Gouvernements locaux

SCALE / ÉCHELLE:	1:3,000	
DATE:	2023-10-09	

**NOTES:**

- The property lines shown on this plan were transferred from Service New Brunswick property maps. The property lines are shown on this plan to aid in the identification of individual properties within the wellfield protected areas. Please refer to the actual Service New Brunswick property maps for complete property and ownership information.
- A copy of the Wellfield Protected Area Designation Order that designates the wellfield(s) shown on this plan as protected areas
  - is filed in the head office of the Department of Environment and Local Government, and in the regional office of the Department of Environment and Local Government situated most closely to the protected areas, and
  - is registered in the registry office or registry offices of Service New Brunswick for the county or counties in which the protected areas are situated.

**NOTES:**

- Les limites de propriétés figurant sur le présent plan ont été décalquées des cartes foncières de Services Nouveau-Brunswick. Elles y figurent pour faciliter l'identification des propriétés particulières se trouvant à l'intérieur des secteurs protégés du champ de captage. Veuillez vous reporter aux véritables cartes foncières de Services Nouveau-Brunswick pour obtenir des renseignements complets à l'égard des propriétés et des propriétaires.
- Un exemplaire du Décret de désignation du secteur protégé des champs de captage qui désigne le(s) champ(s) de captage figurant sur ce plan comme secteurs protégés
  - est déposé au bureau principal du ministère de l'Environnement et des Gouvernements locaux, et au bureau régional du ministère de l'Environnement et des Gouvernements locaux qui est le plus rapproché des secteurs protégés, et
  - est enregistré au bureau de l'enregistrement ou aux bureaux de l'enregistrement de Services Nouveau-Brunswick du comté ou des comtés où sont situés les secteurs protégés.



KING'S PRINTER FOR NEW BRUNSWICK © IMPRIMEUR DU ROI POUR LE NOUVEAU-BRUNSWICK

All rights reserved/Tous droits réservés